

# Legger van de waterkeringen

Katern: Boezemwaterkering Vaart Polder Bleiswijk



# Hoogheemraadschap van Schieland en de Krimpenerwaard

## Legger van de waterkeringen



### Katern: Boezemwaterkering Vaart Polder Bleiswijk

Vastgesteld in D&H van 19 april 2022, dijkgraaf en hoogheemraden van Schieland en de Krimpenerwaard,

secretaris-directeur,

dijkgraaf,

M.J.H. van Kuijk

A.J.B. van der Klugt

# Legger van de waterkeringen, Katern: Boezemwaterkering Vaart Polder Bleiswijk

## Inleiding

Het Katern: Boezemwaterkering Vaart Polder Bleiswijk maakt deel uit van de legger van de waterstaatswerken van het Hoogheemraadschap van Schieland en de Krimpenerwaard, leggeronderdeel Boezemwaterkeringen. Dit katern vervangt het katern uit 2012. De dijkvakken in dit katern zijn 'regionale waterkeringen', aangewezen en genormeerd op basis van provinciale verordening. De dijkvakken met codering BLE054 en BLE055 vormen daarop een uitzondering en zijn door het waterschap aangewezen, 'overige waterkeringen'.

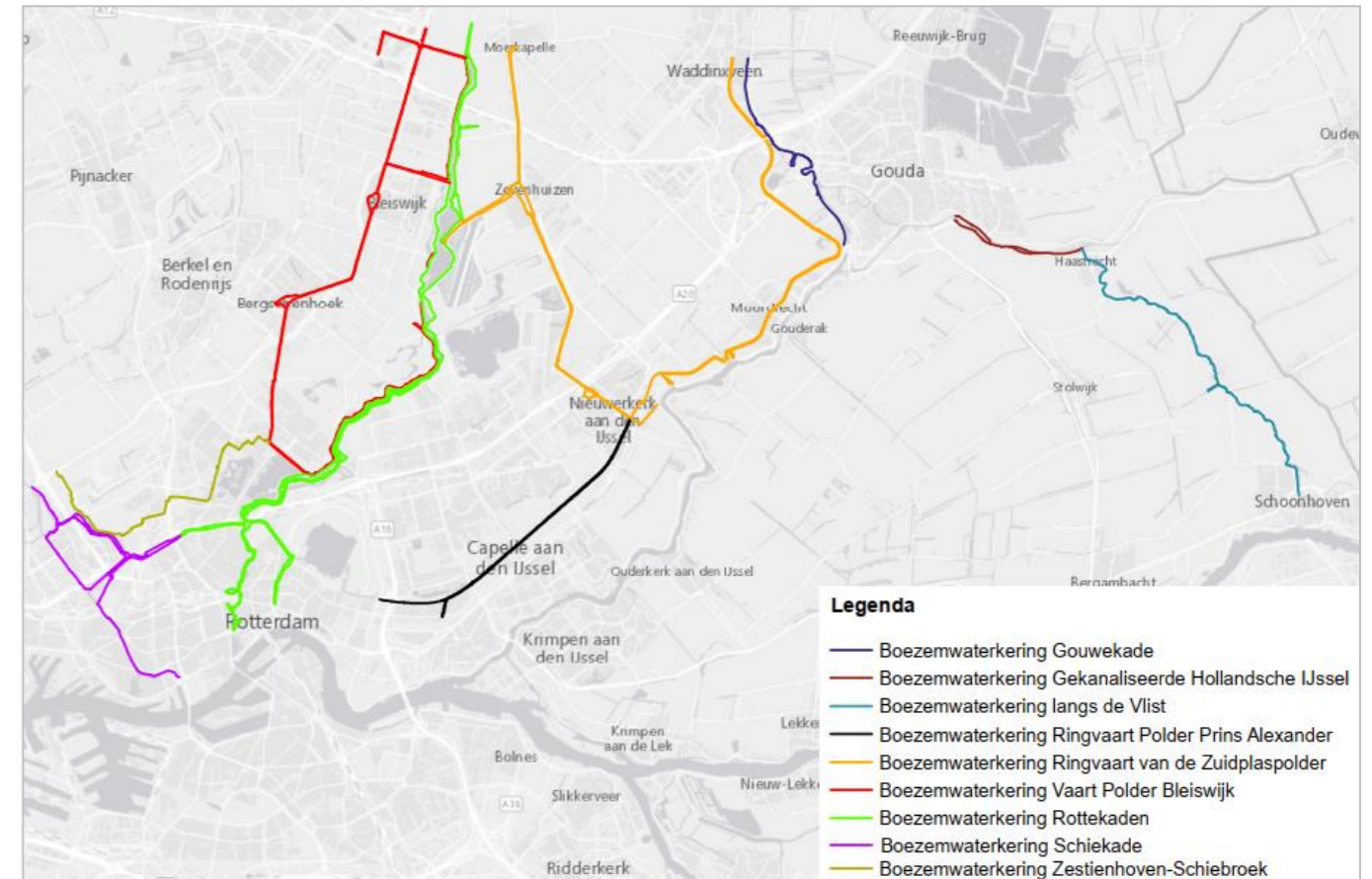
In deze legger zijn de volgende onderwerpen vastgelegd:

- De ligging van de boezemwaterkeringen
- De minimale afmetingen van deze keringen
- Welke partij verplicht is tot welk onderhoud
- Waar de verboden en geboden van de Keur van toepassing zijn

Dit leggerkatern is als volgt opgebouwd:

- Vaststellingsblad
- Inleiding
- Overzichtskaart katernen boezemwaterkeringen
- Leggertekst
- Leggerstaat van de waterkering
- Leggerstaat van de kunstwerken
- Minimale dwarsprofielen
- Bladindeling
- Kadevakindeling
- Detailkaarten

## Overzichtskaart katernen Boezemwaterkeringen



# Legger van de waterkeringen, Katern: Boezemwaterkering Vaart Polder Bleiswijk

## Juridische grondslag

Deze legger is opgesteld op grond van de Waterwet en de Waterschapswet.

### Waterwet

De Waterwet stelt verplicht de vaststelling van een legger waarin ligging, vorm, afmeting en constructie beschreven staan.

#### Artikel 5.1

*De beheerder draagt zorg voor de vaststelling van een legger, waarin is omschreven waaraan waterstaatswerken naar ligging, vorm, afmeting en constructie moeten voldoen. Van de legger maakt deel uit een overzichtskaart, waarop de ligging van waterstaatswerken en daaraan grenzende beschermingszones staat aangegeven.*

...

*Bij of krachtens provinciale verordening of, ten aanzien van waterstaatswerken in beheer bij het Rijk, algemene maatregel van bestuur kunnen nadere voorschriften worden gegeven ten aanzien van de inhoud, vorm en periodieke herziening van de legger voor daarbij te onderscheiden categorieën van waterstaatswerken. Voorts kan daarbij vrijstelling worden verleend van de in het eerste lid bedoelde verplichtingen met betrekking tot bepaalde waterstaatswerken die zich naar hun aard of functie niet lenen voor het omschrijven van die elementen dan wel van geringe afmetingen zijn.*

De nadere voorschriften welke op basis van de Waterwet kunnen worden gegeven zijn opgenomen in de Omgevingsverordening Zuid-Holland. Het artikel van toepassing is:

#### Artikel 6.38 Legger

*De legger bedoeld in artikel 5.1 van de wet bevat, in aansluiting op het bepaalde in het eerste en tweede lid van dat artikel, in ieder geval:*

- a. Het lengteprofiel en de dwarsprofielen van de primaire en regionale waterkeringen, alsmede het profiel van vrije ruimte;*
- b. ...;*
- c. Een omschrijving van de ondersteunende kunstwerken en bijzondere constructies die deel uitmaken van de primaire en regionale waterkering onder beheer van het waterschap;*
- d. ...;*

### Waterschapswet

In aanvulling op de Waterwet verplicht de Waterschapswet het opstellen van een legger waarin onderhoudsplichtigen of onderhoudsverplichtingen worden aangewezen.

#### Artikel 78

*Het algemeen bestuur maakt de verordeningen die het nodig oordeelt voor de behartiging van de taken die het waterschap zijn opgedragen.*

*Tevens stelt het algemeen bestuur vast de legger waarin onderhoudsplichtigen of onderhoudsverplichtingen worden aangewezen.*

## Toelichting

De belangrijkste eigenschappen van de legger, ligging, minimale afmetingen, onderhoud en zonering worden hier kort toegelicht.

### Ligging

Door middel van een lijn op de kaart wordt aangegeven waar de waterkering ligt. Deze lijn komt overeen met de aslijn zoals deze in de minimale profielen wordt aangegeven. De ligging van de waterkering is gebaseerd op onder andere hoogtemetingen.

### Minimale afmetingen

De minimale afmetingen worden vastgelegd in de leggerprofielen. In de leggerstaten staat aangegeven welk profiel waar van toepassing is en wat de bijbehorende minimale hoogte is. De minimale afmetingen bestaan uit een dijktafelhoogte, een buitentalud aan de waterzijde van de waterkering en een binnentalud aan de niet waterzijde van de waterkering. Vaststelling van het minimaal profiel dient ter bescherming van de kade. Het minimaal profiel is in principe een stabiel kadeprofiel. Het minimale profiel kan door een constructie (deels) zijn vervangen. Wanneer dit het geval is, is deze constructie als kunstwerk in de legger opgenomen.

### Onderhoud

Onderhoud aan de waterkering is opgedeeld in twee verschillende typen:

- Gewoon onderhoud
- Buitengewoon onderhoud

Wat het onderhoud inhoudt is vastgelegd in de Keur of in algemene regels. Buitengewoon onderhoud is opgedeeld in het onderhoud van het minimale profiel van de waterkering en eventueel aanwezige overdimensionering. De onderhoudsplichtigen voor gewoon onderhoud en onderhoud van het minimaal profiel worden in de legger geregeld bij algemene bepaling. Onderhoudsplichtigen van de overdimensionering en onderhoudsplichten van de kunstwerken zijn opgenomen in de leggerstaten.

### Zonering

De legger geeft ook aan waar de geboden en verboden uit de keur van toepassing zijn. De legger kent twee zones: de kernzone en de beschermingszone. De kernzone geeft de ligging van het waterstaatswerk aan. De keurartikelen voor het waterstaatswerk zijn hierop van toepassing. De beschermingszone is een aan beide zijde van het waterstaatswerk liggende zone welke de bescherming van het waterstaatswerk behelst. De keurartikelen voor de beschermingszone zijn hierop van toepassing.

### Omgevingswet

Met de inwerkingtreding van de Omgevingswet zal de Keur samen met de Algemene regels vervangen worden door de Waterschapsverordening. Kernzones en Beschermingszones zullen dan als Werkingsgebieden worden aangewezen in de Waterschapsverordening.

# Legger van de waterkeringen, Katern: Boezemwaterkering Vaart Polder Bleiswijk

## Algemene bepalingen

Het merendeel van de onderwerpen welke in de legger worden vastgelegd verschillen per kadevak en zijn opgenomen in de leggerstaten en detailbladen. Echter enkele bepalingen die in de legger moeten worden vastgelegd, zijn voor alle boezemwaterkeringen gelijk. Deze bepalingen zijn hieronder opgenomen:

1. Gewoon onderhoud van de waterkering, zoals beschreven in de keur of in algemene regels, rust bij de eigenaar van het perceel waar de waterkering ligt. Op de detailkaarten geeft de kernzone aan op welke percelen deze verplichting rust.
2. Het hoogheemraadschap heeft, met uitzondering van de plaatsen waar het minimaal profiel (deels) vervangen is door een kunstwerk, altijd de verplichting tot onderhoud van het minimaal profiel zoals in de legger aangegeven.
3. De grens van de bebouwingsvrije zone is opgenomen in het bouwbeleid. In de legger is doormiddel van een lijn de begrenzing van de grens van de bebouwingsvrije zone aan de binnenzijde aangegeven.
4. Daar waar een overgang is tussen twee dijktafelhoogtes dient de aansluiting plaats te vinden met een talud van 1:20 of flauwer.
5. Begrenzing van de kernzone aan de buitenzijde is de waterlijn, met een minimale afstand van 2 meter uit de as. Bij breed voorland een maximale afstand van 5 meter uit de as. Dit is tevens op de detailkaarten aangegeven.
6. De beschermingszone aan de buitenzijde heeft een breedte van 2,5 meter, gemeten uit de kernzone.
7. In de detailkaarten van de legger kunnen uitzonderingen in de zonering zijn weergegeven. De detailkaarten zijn hierin maatgevend.

## Legger van de waterkeringen, Katern: Boezemwaterkering Vaart Polder Bleiswijk

### Leggerstaat van de waterkering

Code	Dijkvak	Ligging (plaatsnaam)	Lengte dijkvak (m)	Onderhoudsplichtige Buitengewoon onderhoud overdimensionering	Dijktafel-hoogte (m tov NAP)	Profiel	Begrenzing kernzone binnenzijde (m uit de as)	Beschermingszone binnenzijde (m uit de kernzone)	Opmerkingen
BLE 001	Strekade	Rotterdam	869	Gemeente Rotterdam	-1,75	A	4	0	
BLE 002	Streksingel Zuid	Rotterdam	250	Gemeente Rotterdam	-1,75	A	4	0	
BLE 004	Grindweg I West	Rotterdam	631	Gemeente Rotterdam	-1,80	C	27	8	
BLE 005	Grindweg II West	Bergschenhoek / Rotterdam	906	HHSK	-1,80	C	32	8	
BLE 006	Bergweg Zuid	Bergschenhoek	993	Gemeente Lansingerland	-1,85	C	32	8	
BLE 008	Bergweg Noord	Bergschenhoek	767	Gemeente Lansingerland	-1,85	C	32	8	
BLE 009	Leeuwenkuil	Bergschenhoek	259	Gemeente Lansingerland	-1,85	C	30	8	
BLE 010	Boterdorp	Bergschenhoek	417	HHSK	-1,85	C	30	8	
BLE 011	Bergse Acker	Bergschenhoek	327	HHSK	-1,85	C	30	8	
BLE 012	Oosteindseweg	Bergschenhoek	1278	Gemeente Lansingerland	-1,85	C	31	8	
BLE 013	Hoekendseweg I West	Bergschenhoek/Bleiswijk	1151	Provincie Zuid-Holland	-1,85	C	31	8	
BLE 014	Hoekendseweg II West	Bleiswijk	545	Gemeente Lansingerland	-1,85	C	27	8	
BLE 015	Dorp West I	Bleiswijk	615	HHSK	-1,85	C	27	8	
BLE 016	Dorp West II	Bleiswijk	701	Gemeente Lansingerland	-1,85	C	27	8	
BLE 017	Hoefweg	Bleiswijk	2260	Provincie Zuid-Holland	-1,85	B	21	5	
BLE 018	Kruisweg	Bleiswijk	656	Gemeente Lansingerland	-1,85	B	18	5	
BLE 019	Kruisweg Dorp Zuid	Bleiswijk	133	HHSK	-1,85	B	18	5	
BLE 020	Grasdijk Achterlaan	Bleiswijk	1359	HHSK	-1,85	B	18	5	
BLE 021	Klapachterweg	Bleiswijk	560	Gemeente Lansingerland	-1,85	B	20	5	
BLE 022	Achterlaan	Bleiswijk	823	Gemeente Lansingerland	-1,85	B	20	5	
BLE 023	Kruisweg Dorp Noord	Bleiswijk	142	HHSK	-1,85	B	20	5	
BLE 024	Voorlaan	Bleiswijk	1181	Gemeente Lansingerland	-1,85	B	20	5	
BLE 025a	De Kooij	Bergschenhoek	759	HHSK	-2,05	C	29	8	
BLE 025b	Molengang	Bergschenhoek	26	HHSK	-2,05	C	29	8	
BLE 026	Hoge Bergse Bos I	Bergschenhoek	1586	HHSK	-2,05	C	29	8	
BLE 027	Hoge Bergse Bos II	Bergschenhoek	802	HHSK	-2,05	C	29	8	
BLE 028	Lage Bergse Bos I	Bergschenhoek	2078	HHSK	-2,05	C	29	8	Actualisatie volgt i.h.k.v. project A13/A16
BLE 029	Rottebandreef	Rotterdam	587	HHSK	-2,05	C	25	8	Actualisatie volgt i.h.k.v. project A13/A16
BLE 030	Beatrixpark I	Rotterdam	872	Gemeente Rotterdam	-2,05	C	25	8	
BLE 031	Beatrixpark II	Rotterdam	882	Gemeente Rotterdam	-1,75	C	28	8	
BLE 032	Streksingel Noord	Rotterdam	262	Gemeente Rotterdam	-1,75	C	28	8	
BLE 034	Grindweg I Oost	Rotterdam	601	Gemeente Rotterdam	-1,80	C	27	8	
BLE 035	Grindweg II Oost	Rotterdam	893	Gemeente Rotterdam	-1,80	C	31	8	
BLE 036	Bergweg Zuid groene kade	Bergschenhoek	1035	HHSK	-1,85	C	31	8	
BLE 038	Dorp I	Bergschenhoek	1042	HHSK	-1,85	C	31	8	
BLE 039	Dorp II	Bergschenhoek	1460	HHSK	-1,85	C	31	8	

## Legger van de waterkeringen, Katern: Boezemwaterkering Vaart Polder Bleiswijk

Code	Dijkvak	Ligging (plaatsnaam)	Lengte dijkvak (m)	Onderhoudsplichtige Buitengewoon onderhoud overdimensionering	Dijktafelhoogte (m tov NAP)	Profiel	Begrenzing kernzone binnenzijde (m uit de as)	Beschermings-zone binnenzijde (m uit de kernzone)	Opmerkingen
BLE 040	Hoekendseweg groene kade I	Bergschenhoek/Bleiswijk	1163	HHSK	-1,85	C	31	8	
BLE 041	Hoekendseweg groene kade II	Bleiswijk	541	HHSK	-1,85	C	23	8	
BLE 042	Oranjewijk	Bleiswijk	575	HHSK	-1,85	C	23	8	
BLE 043	Hoefweg Dorp	Bleiswijk	741	Gemeente Lansingerland	-1,85	C	23	8	
BLE 044	Langevaart I	Bleiswijk	799	Recreatieschap Rottemeren	-1,80	B	19	5	
BLE 045	Langevaart II	Bleiswijk	786	Recreatieschap Rottemeren	-1,80	B	19	5	
BLE 046	Rottedijk I	Bleiswijk	1850	HHSK	-1,80	B	19	5	
BLE 047	Langevaart II groene kade	Bleiswijk	760	HHSK	-1,80	B	18	5	
BLE 048	Langevaart I groene kade	Bleiswijk	776	HHSK	-1,80	B	18	5	
BLE 049	Klappolder	Bleiswijk	2218	HHSK	-1,85	B	18	5	
BLE 050	Kruisweg groene kade	Bleiswijk	651	HHSK	-1,85	B	18	5	
BLE 051	Voorlaan groene kade	Bleiswijk	1099	HHSK	-1,85	B	18	5	
BLE 052	Westerman	Bleiswijk	1142	HHSK	-1,80	B	18	5	
BLE 053	Boezemsloot Bleiswijkse Zoom	Bleiswijk	443	HHSK	-2,05	C	40	8	
BLE 054	Den Hoef I	Bleiswijk	319	HHSK	-2,40	A	4	0	
BLE 055	Den Hoef II	Bleiswijk	297	Gemeente Lansingerland	-2,40	A	4	0	

### Verklaring leggerstaat van de waterkering

#### Code

Codering van het dijkvak. De code bestaat uit een afkorting van drie letters welk aangeeft tot welk stelsel het dijkvak behoort. Het nummer geeft aan welk dijkvak binnen het stelsel wordt bedoeld. Vanwege historische redenen loopt de nummering niet altijd door. Enkele dijkvakken hebben na het nummer nog een letter. Hiermee is aangegeven dat het dijkvak is opgedeeld in twee delen. De code BLE staat voor Kade Vaart Polder Bleiswijk.

#### Dijkvak

Naam van een gedeelte van de waterkering zoals deze lokaal bekend staat.

#### Ligging (plaatsnaam)

De plaats of plaatsen waarin de sectie is gesitueerd.

#### Lengte dijkvak (m)

De lengte van de sectie ter plaatse van de aslijn van de waterkering in meters.

#### Onderhoudsplichtige buitengewoon onderhoud overdimensionering

Partij welke verplicht is tot het buitengewoon onderhoud van de waterkering, niet zijnde het minimaal profiel.

#### Dijktafelhoogte (m t.o.v. NAP)

Minimale hoogte van de kruin van de waterkering in meters ten opzicht van NAP.

#### Profiel

Correspondeert met één van de drie minimale profielen van de waterkering. De hoogtematen in het profiel zijn afhankelijk van de dijktafelhoogte in kolom zes.

#### Begrenzing kernzone binnenzijde (m uit de as)

Beschrijving van de uiterste grens van de kernzone aan de binnenzijde van de waterkering in meters gemeten vanuit de as.

#### Beschermingszone binnenzijde (m uit de kernzone)

De breedte van de beschermingszone gemeten uit de grens van de kernzone aan de binnenzijde.

#### Opmerkingen

Opmerkingen welke voor de legger van belang zijn en niet in de andere categorieën vallen.

## Legger van de waterkeringen, Katern: Boezemwaterkering Vaart Polder Bleiswijk

### Leggerstaat van de kunstwerken

Code	Object	Type object	Ligging (plaatsnaam)	Ligging dijkvak	Onderhoudsplichtige	Bladnummer	Opmerkingen
WCE-134	duiker Grindweg	betonnen koker	Rotterdam	BLE 004 / BLE 034	Gemeente Rotterdam	4	
WCE-133	damwand Grindweg	stalen damwand	Rotterdam	BLE 004	Gemeente Rotterdam	5	
WCE-132	damwand Grindweg	stalen damwand	Rotterdam	BLE 004	Gemeente Rotterdam	6	
WCE-174	brug Molenlaan	stalen damwand	Rotterdam	BLE 004	Gemeente Rotterdam	6	
WCE-131	riolleiding Grindweg	stalen damwand	Bergschenhoek	BLE 005	Gemeente Lansingerland	9	
WCE-482	Damwand gemaal Bergweg-Zuid	stalen damwand	Bergschenhoek	BLE 005	HHSK	10	
WCE-346	damwand Leeuwenakkerweg	stalen damwand	Bergschenhoek	BLE 006	Provincie Zuid-Holland	14	
WCE-192	damwand	stalen damwand	Bleiswijk	BLE 013	Gemeente Lansingerland	24	
WCE-177	damwand tankstation	stalen damwand	Bleiswijk	BLE 016	vergunninghouder	37	
WCE-194	HSL	keerwand	Bleiswijk	BLE 020	Prorail	51	
WCE-193	HSL	keerwand	Bleiswijk	BLE 022	Prorail	51	
WCE-175	brug Molenlaan	stalen damwand	Rotterdam	BLE 034 / BLE 035	Gemeente Lansingerland	6	
WCE-347	damwand Leeuwenakkerweg	stalen damwand	Bergschenhoek	BLE 036	Provincie Zuid-Holland	14	
WCE-128	damwand de Vlashoek	stalen damwand	Bergschenhoek	BLE 039	Gemeente Lansingerland	19	
WCE-176	damwand Oosteindseweg	stalen damwand	Bergschenhoek	BLE 039	Gemeente Lansingerland	22	
WCE-125	damwand Hoekeindseweg	stalen damwand	Bergschenhoek	BLE 040	Gemeente Lansingerland	28	
WCE-127	damwand Hoekeindseweg	stalen damwand	Bergschenhoek	BLE 040	Gemeente Lansingerland	24	
WCE-126	duiker Kranenburg	betonnen koker	Bleiswijk	BLE 042	Gemeente Lansingerland	33	

### Verklaring leggerstaat van de kunstwerken

#### Code

Code waaronder het kunstwerk is opgenomen in het beheerregister van het Hoogheemraadschap van Schieland en de Krimpenerwaard.

#### Object

Naam waaronder het kunstwerk bekend staat.

#### Type object

Hier wordt het soort kunstwerk aangegeven.

#### Ligging (plaatsnaam)

Plaats waarin het kunstwerk zich bevindt.

#### Ligging dijkvak

Sectie waar het kunstwerk onderdeel van uit maakt.

#### Onderhoudsplichtige

Partij welke verplicht is tot het in goede waterkerende staat houden van het kunstwerk.

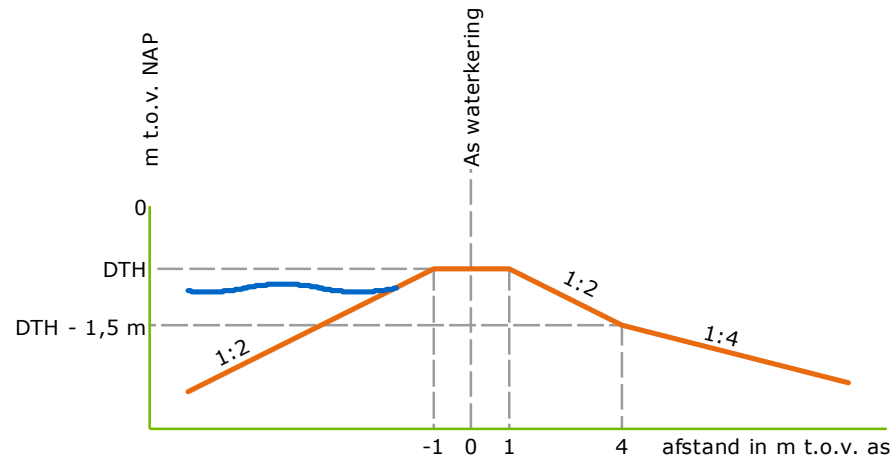
#### Bladnummer

Nummer van de detailkaart waarop de ligging van het kunstwerk is aangegeven.

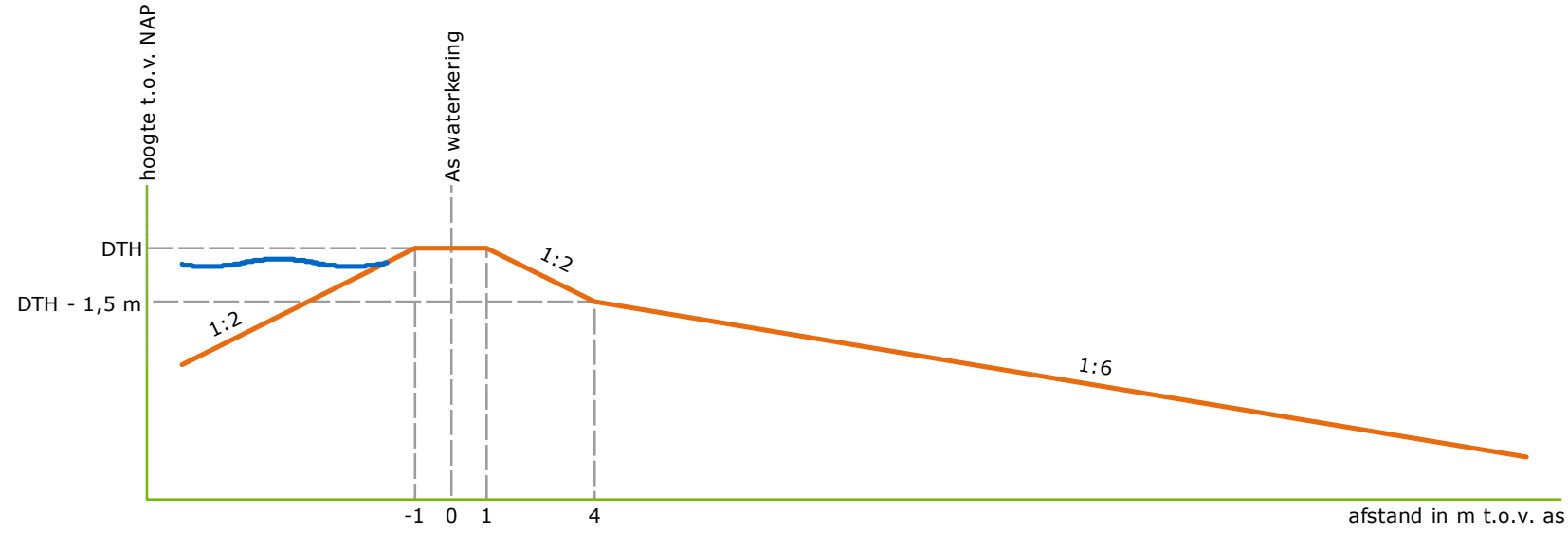
#### Opmerkingen

Opmerkingen welke voor de legger van belang zijn en niet in de andere categorieën vallen.


A



B

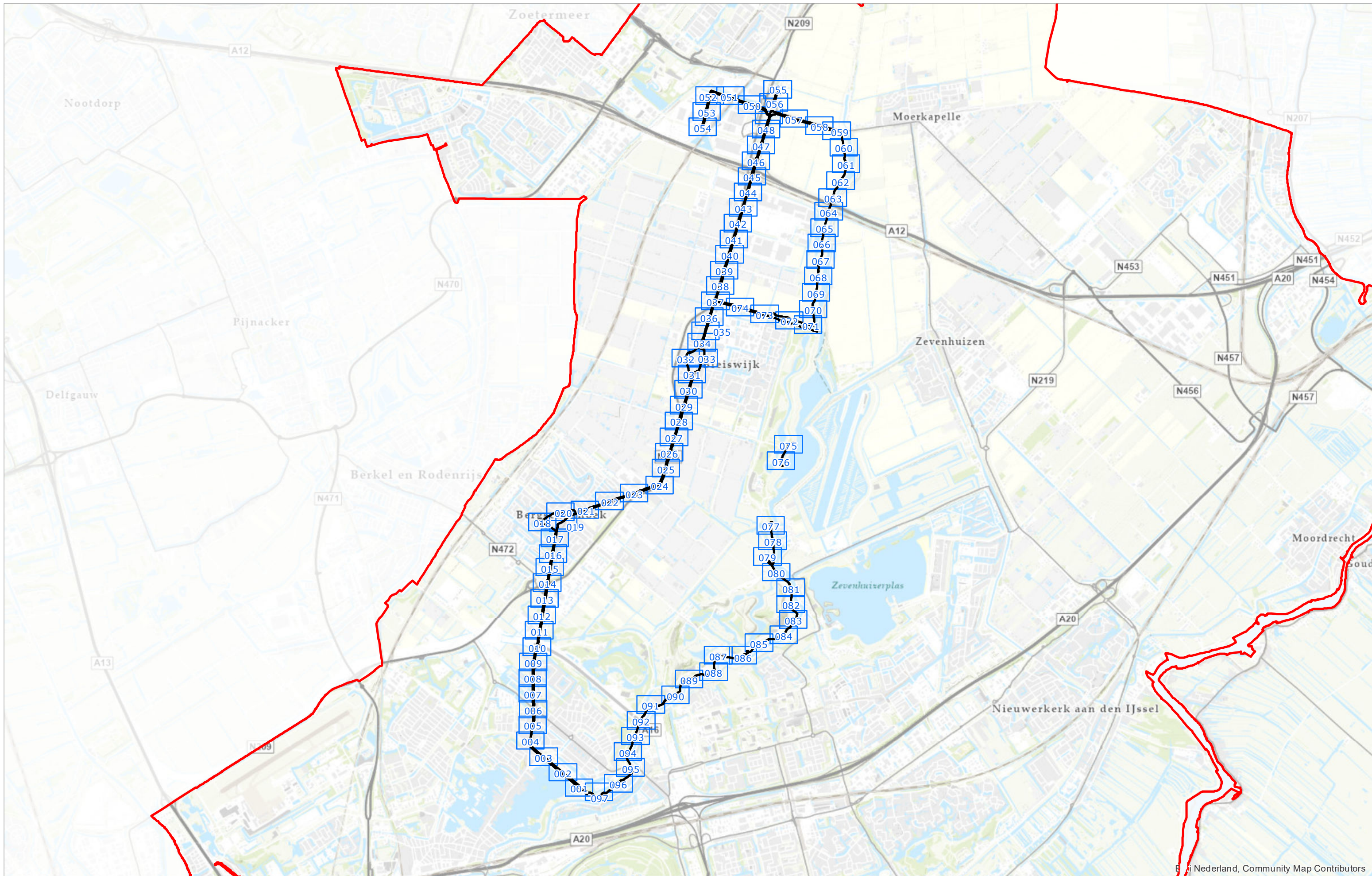


C






Schaal	1:200	Status	VASTGESTELD
Formaat	A3	Versie	1.0
Datum	01-04-2022	Get.	BK

## Legger van de waterkering Profielen



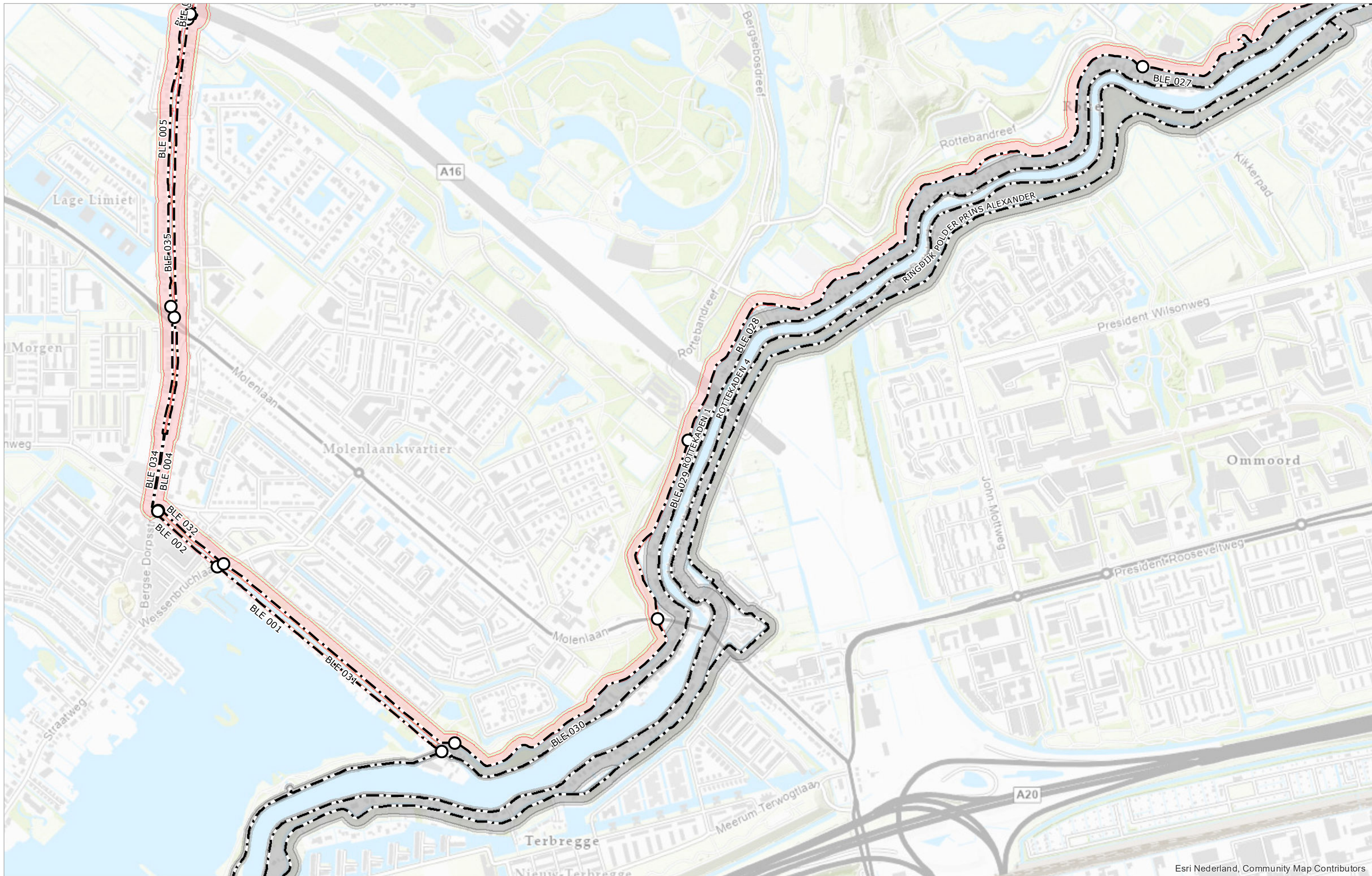
© 2022 Esri, DeLorme, Garmin, IGN, Intermap, iSD, GeoEye, AeroGRID, IGN, Esri, Community Map Contributors

-  As waterkering
-  Kaartblad
-  Grens HHSK

Schaal	1:50.000	Status	VASTGESTELD
Formaat	A3	Versie	1.0
Datum	01-04-2022	Get.	BK

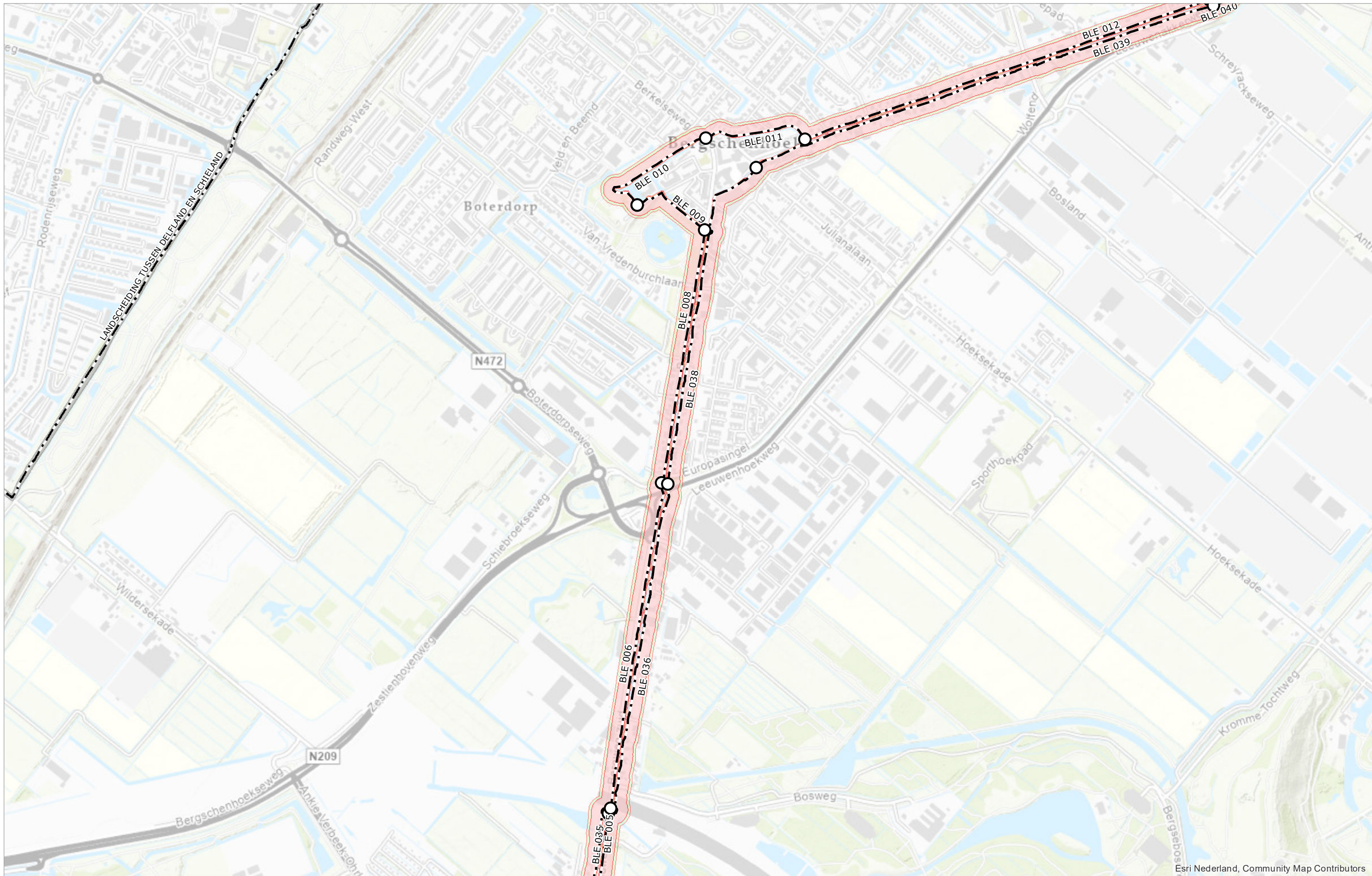


## Overzicht kaartbladen Boezemwaterkering Vaart Polder Bleiswijk



Esri Nederland, Community Map Contributors





Esri Nederland, Community Map Contributors

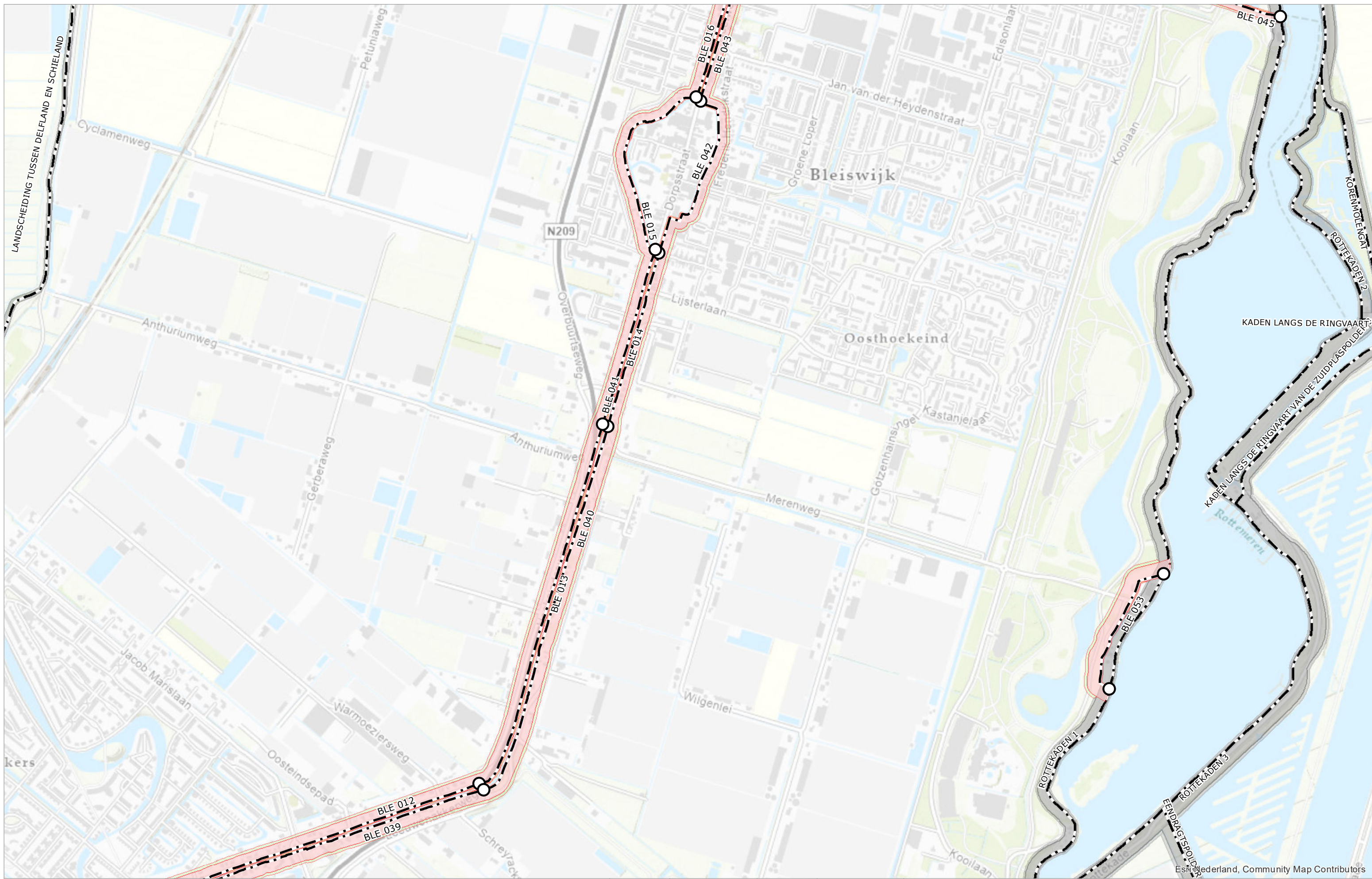
○ Begin-/einde dijkvak    - - - As waterkering

Kernzone  
 Beschermingszone binnen  
 Beschermingszone buiten

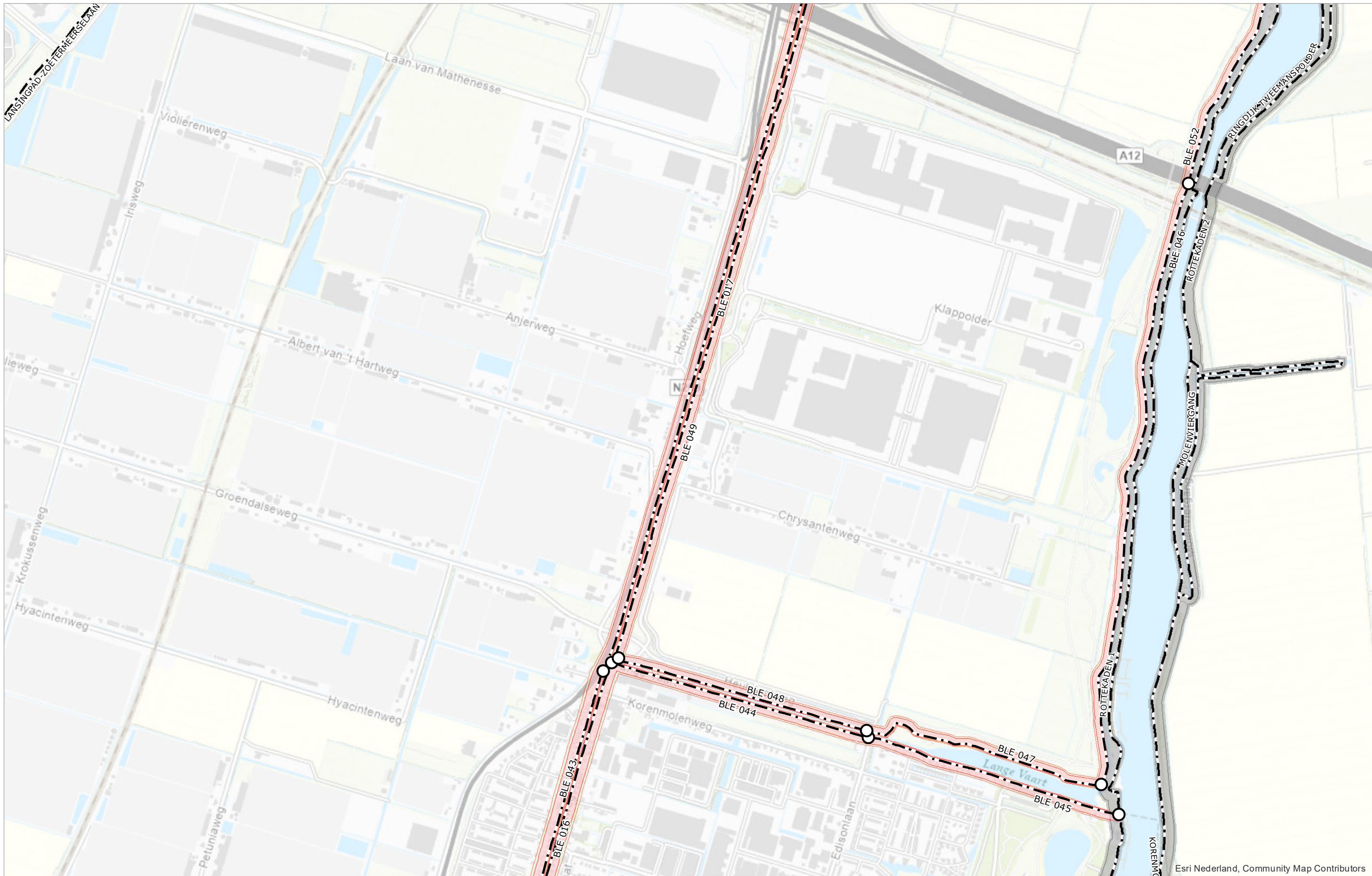
Schaal	1:10.000	Status	VASTGESTELD
Formaat	A3	Versie	1.0
Datum	01-04-2022	Get.	BK



Overzicht dijkvakken  
 Boezemwaterkering Vaart Polder Bleiswijk



Esri, Nederland, Community Map Contributors



Esri Nederland, Community Map Contributors

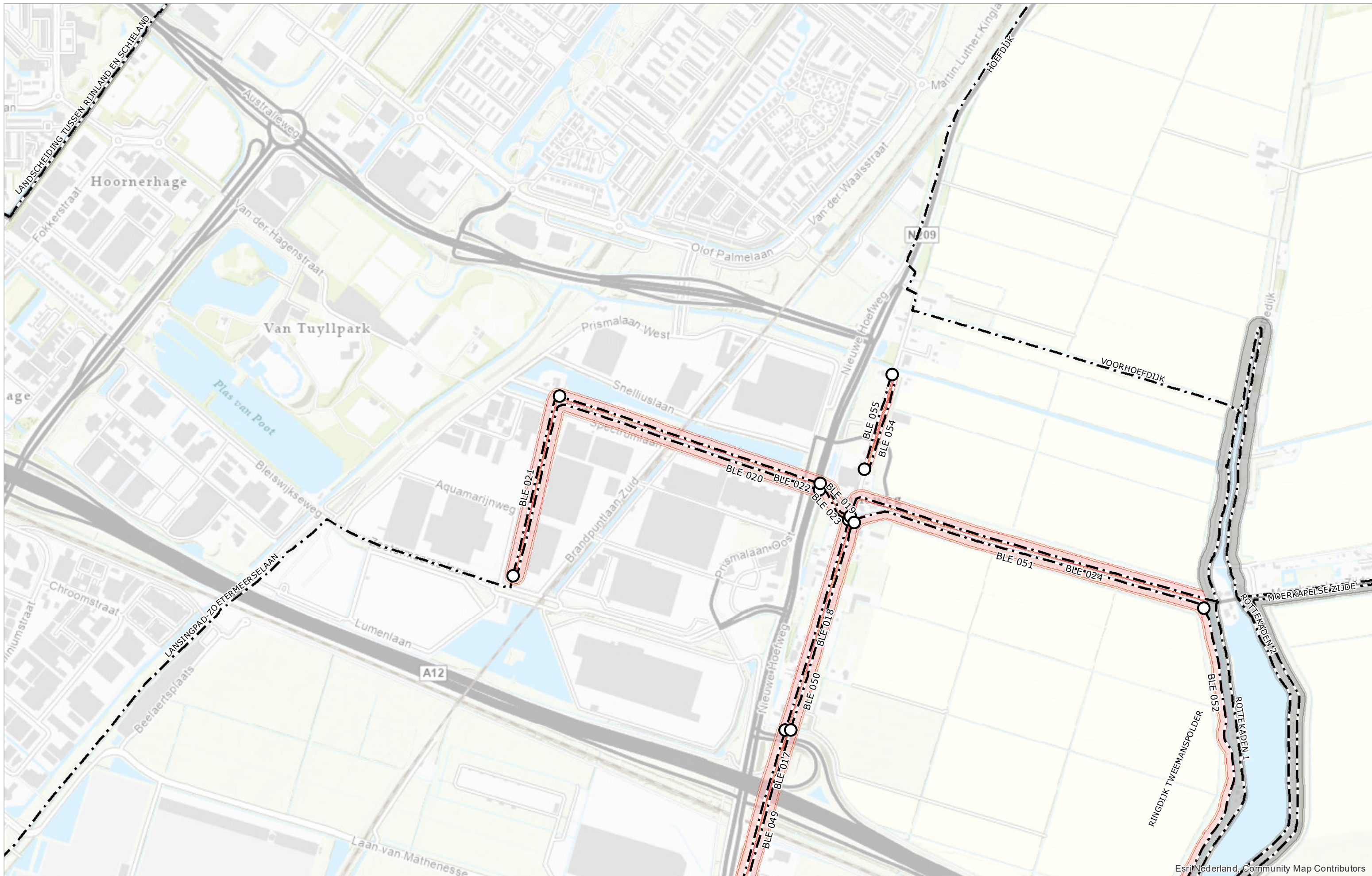
○ Begin-/einde dijkvak    - - - As waterkering

Kernzone  
 Beschermingszone binnen  
 Beschermingszone buiten

Schaal	1:10.000	Status	VASTGESTELD
Formaat	A3	Versie	1.0
Datum	01-04-2022	Get.	BK



Overzicht dijkvakken  
 Boezemwaterkering Vaart Polder Bleiswijk



Esri | Nederland, Community Map Contributors



Maasboulevard 123 - Postbus 4059 - 3006 AB Rotterdam  
T. 010 45 37 200 - F. 010 41 30 694 - www.hhsk.nl

○ Begin-/einde dijkvak    - - - As waterkering

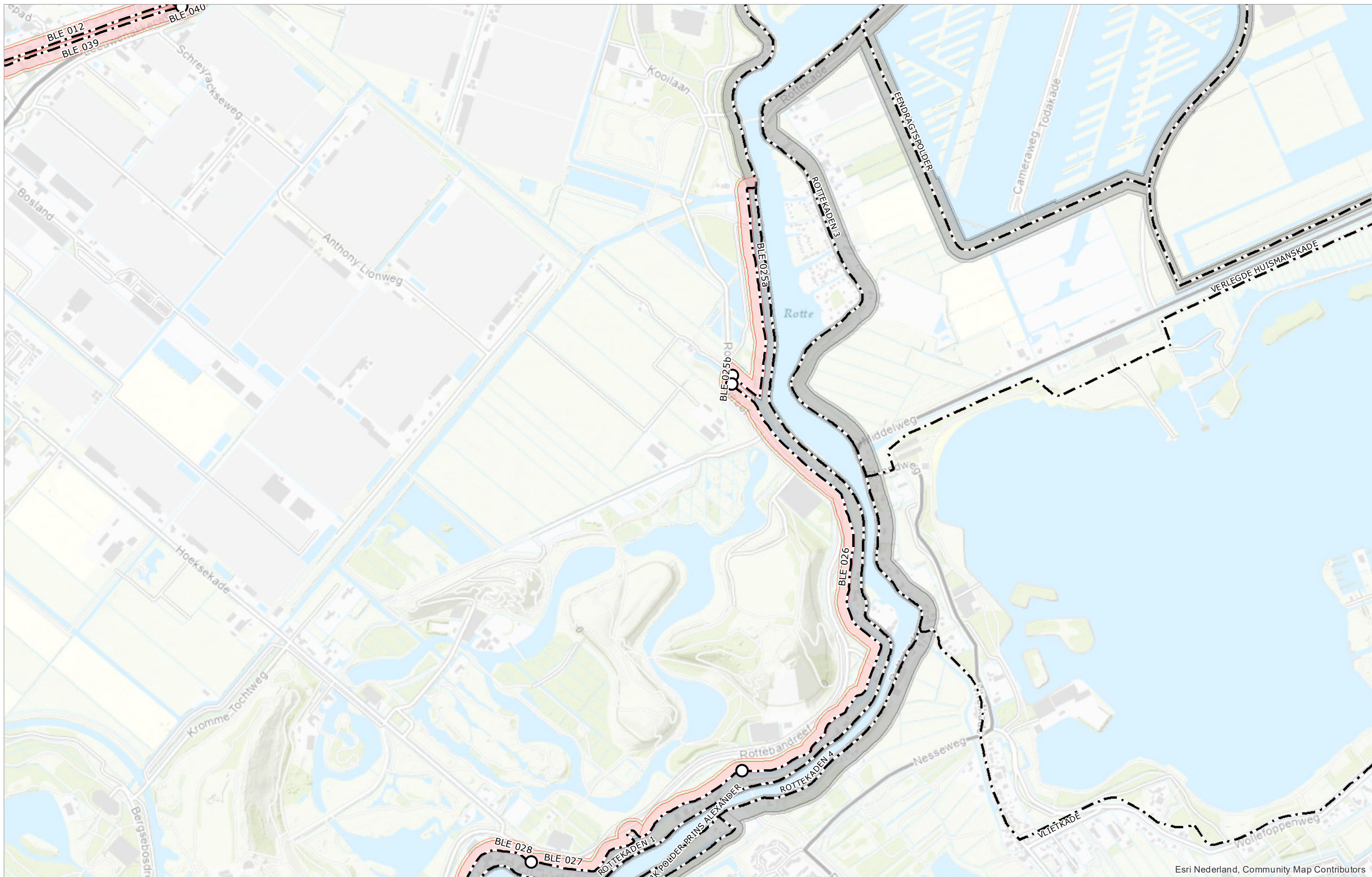
- Kernzone
- Beschermingszone binnen
- Beschermingszone buiten

Schaal	1:10.000	Status	VASTGESTELD
Formaat	A3	Versie	1.0
Datum	01-04-2022	Get.	BK



## Overzicht dijkvakken Boezemwaterkering Vaart Polder Bleiswijk

Kaart  
**5**



Esri Nederland, Community Map Contributors

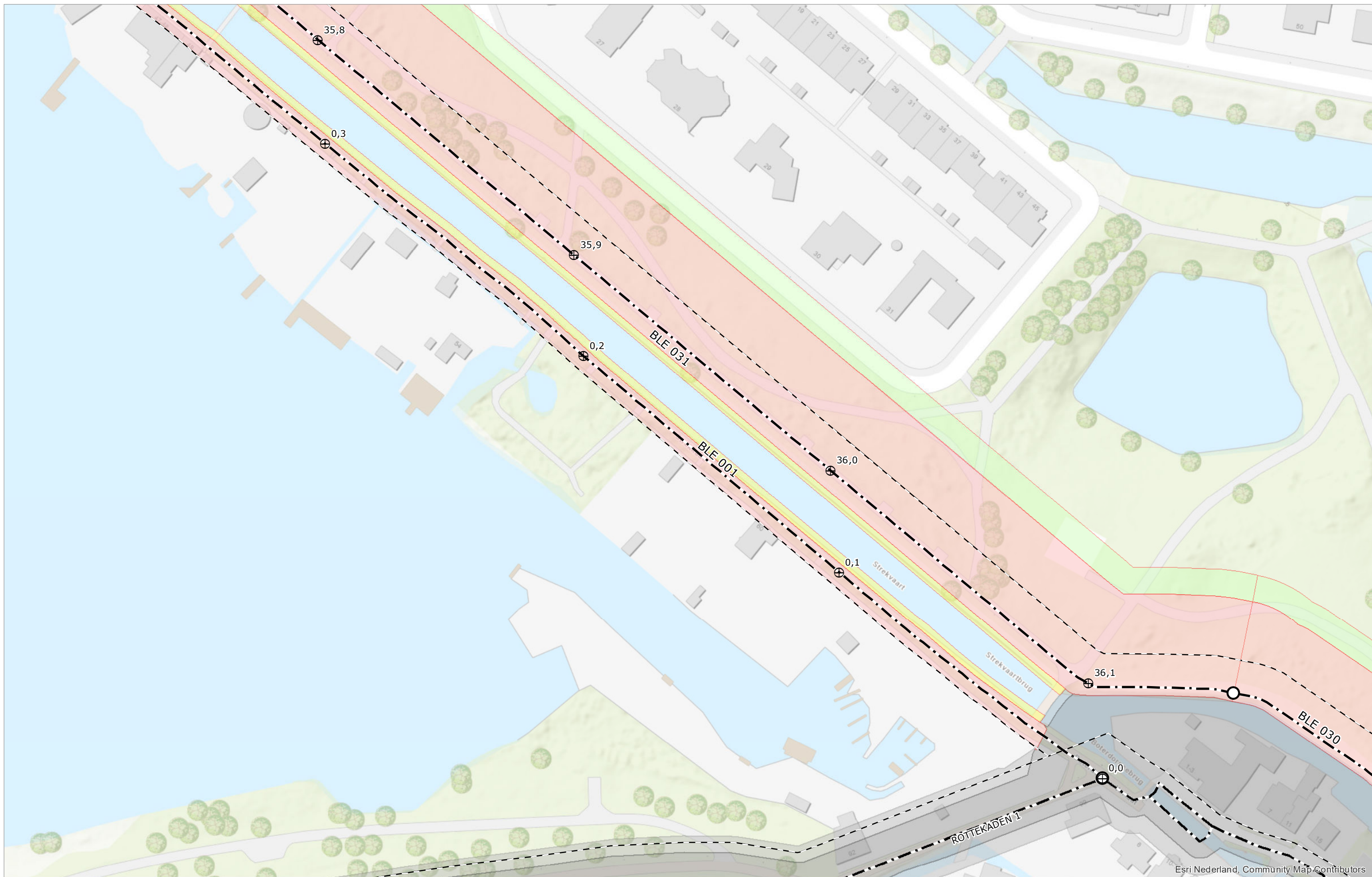
○ Begin-/einde dijkvak    - - - As waterkering

- Kernzone
- Beschermingszone binnen
- Beschermingszone buiten










Schaal	1:10.000	Status	VASTGESTELD
Formaat	A3	Versie	1.0
Datum	01-04-2022	Get.	BK



## Overzicht dijkvakken Boezemwaterkering Vaart Polder Bleiswijk



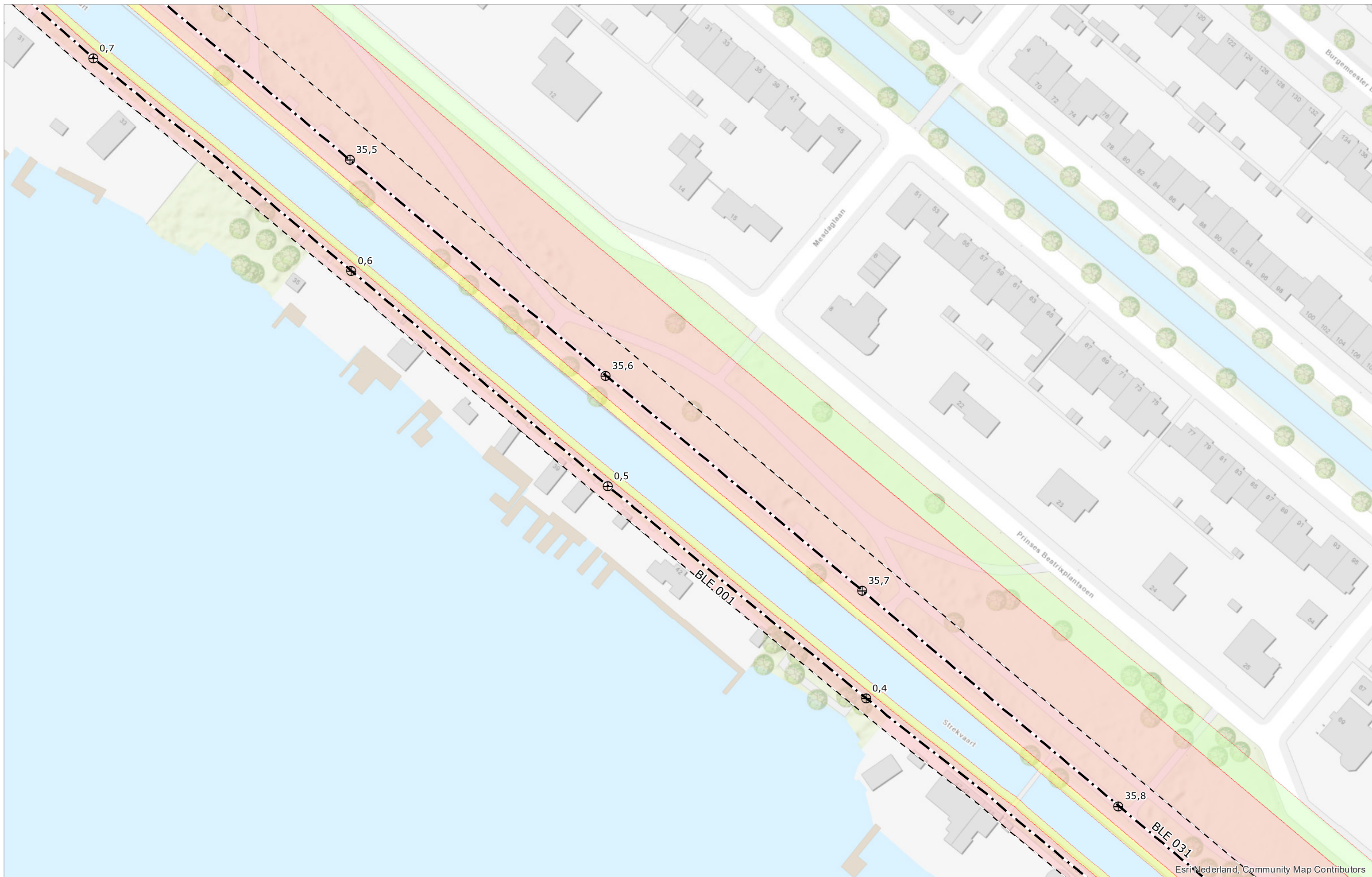
Esri Nederland, Community Map Contributors

	Referentiepunt		Grens bebouwingvrije zone		Kernzone
	Begin-/einde dijkvak		As waterkering		Beschermingszone binnen
	Actualisatie volgt		Waterkerende constructie		Beschermingszone buiten










Schaal	1:1.000	Status	VASTGESTELD
Formaat	A3	Versie	1.0
Datum	01-04-2022	Get.	BK



**Legger van de waterkeringen**  
**Boezemwaterkering Vaart Polder Bleiswijk**



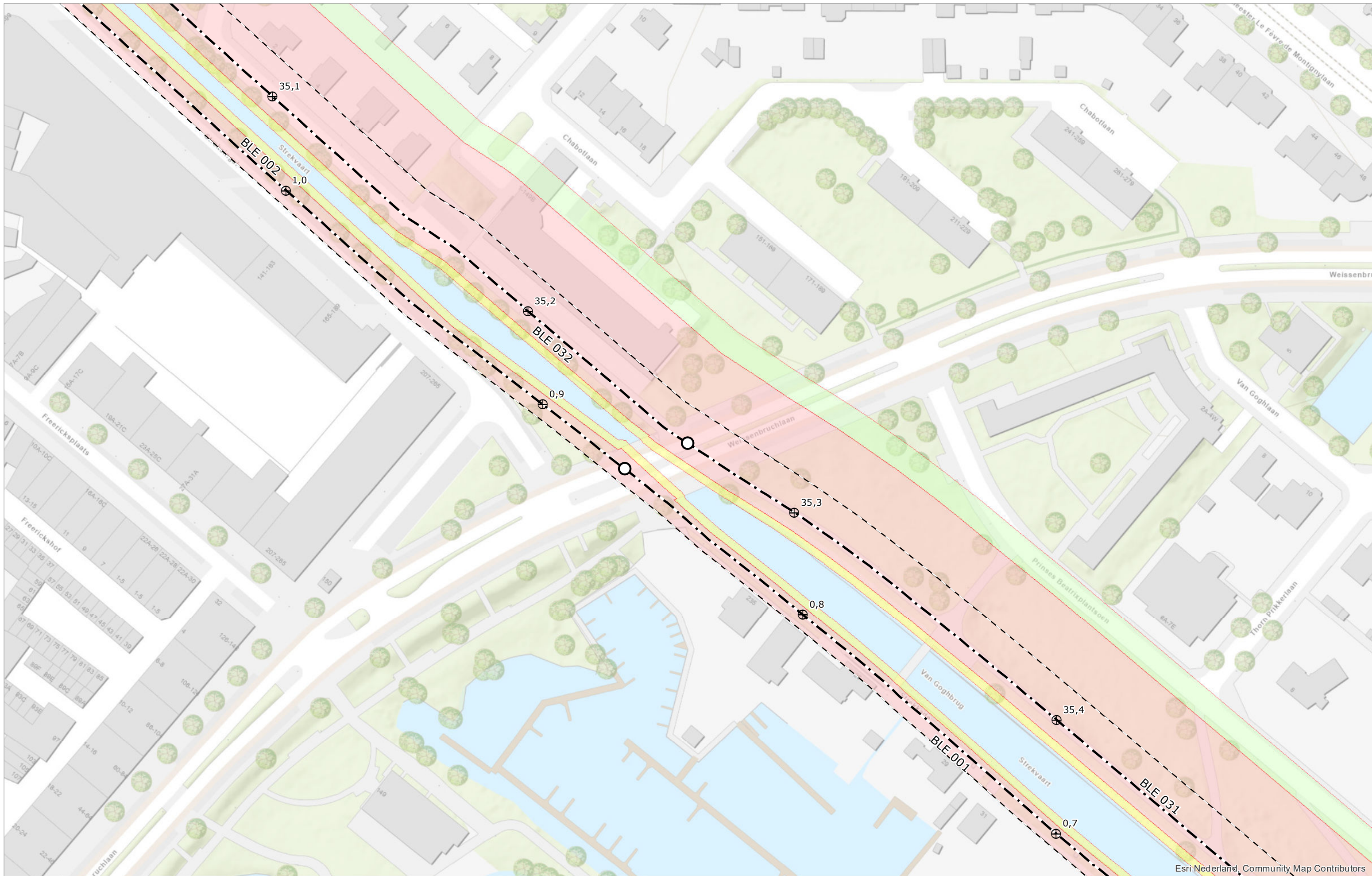
Esri Nederland, Community Map Contributors

	Referentiepunt		Grens bebouwingvrije zone		Kernzone
	Begin-/einde dijkvak		As waterkering		Beschermingszone binnen
	Actualisatie volgt		Waterkerende constructie		Beschermingszone buiten










Schaal	1:1.000	Status	VASTGESTELD
Formaat	A3	Versie	1.0
Datum	01-04-2022	Get.	BK



## Legger van de waterkeringen Boezemwaterkering Vaart Polder Bleiswijk



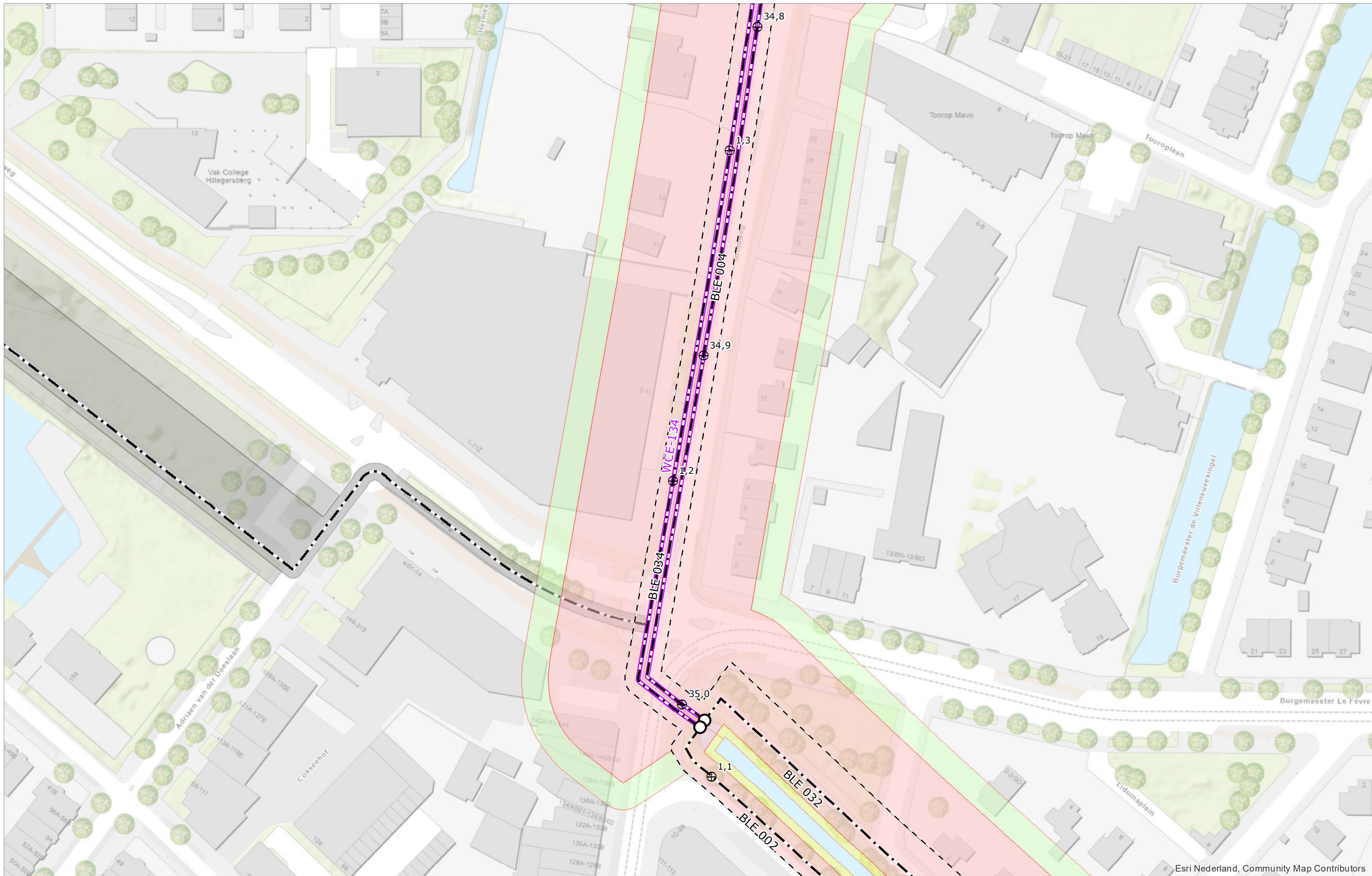
Esri Nederland, Community Map Contributors

	Referentiepunt		Grens bebouwingsvrije zone		Kernzone
	Begin-/einde dijkvak		As waterkering		Beschermingszone binnen
	Actualisatie volgt		Waterkerende constructie		Beschermingszone buiten










Schaal	1:1.000	Status	VASTGESTELD
Formaat	A3	Versie	1.0
Datum	01-04-2022	Get.	BK



Legger van de waterkeringen  
 Boezemwaterkering Vaart Polder Bleiswijk



Esri Nederland, Community Map Contributors

	Referentiepunt		Grens bebouwingsvrije zone		Kernzone
	Begin-/einde dijkvak		As waterkering		Beschermingszone binnen
	Actualisatie volgt		Waterkerende constructie		Beschermingszone buiten










Schaal	1:1.000	Status	VASTGESTELD
Formaat	A3	Versie	1.0
Datum	01-04-2022	Get.	BK




Legger van de waterkeringen  
 Boezemwaterkering Vaart Polder Bleiswijk

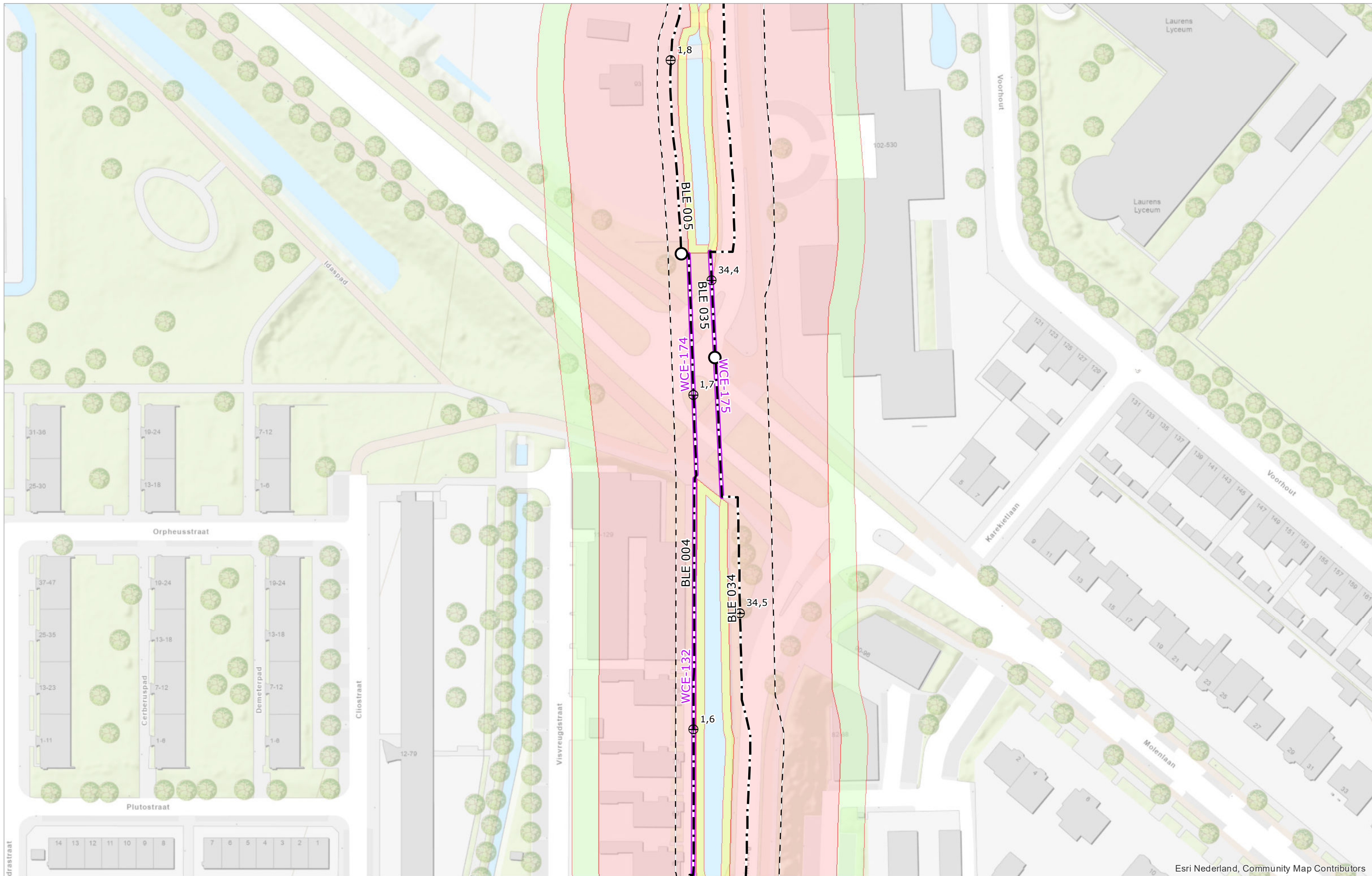


Esri Nederland, Community Map Contributors

	Referentiepunt		Grens bebouwingsvrije zone		Kernzone
	Begin-/einde dijkvak		As waterkering		Beschermingszone binnen
	Actualisatie volgt		Waterkerende constructie		Beschermingszone buiten

Schaal	1:1.000	Status	VASTGESTELD
Formaat	A3	Versie	1.0
Datum	01-04-2022	Get.	BK


  
**Legger van de waterkeringen**  
**Boezemwaterkering Vaart Polder Bleiswijk**



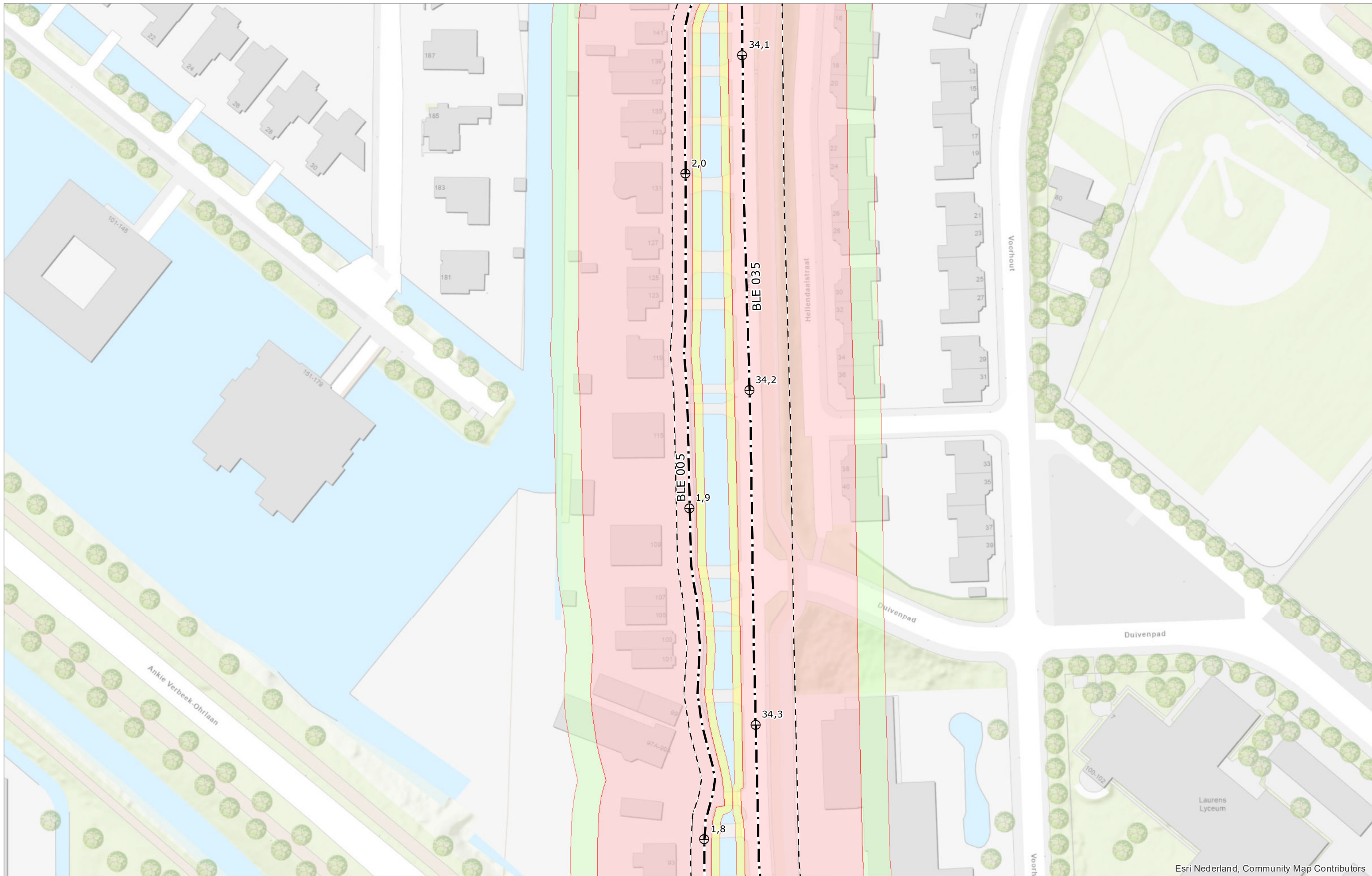
Esri Nederland, Community Map Contributors

	Referentiepunt		Grens bebouwingsvrije zone		Kernzone
	Begin-/einde dijkvak		As waterkering		Beschermingszone binnen
	Actualisatie volgt		Waterkerende constructie		Beschermingszone buiten










Schaal	1:1.000	Status	VASTGESTELD
Formaat	A3	Versie	1.0
Datum	01-04-2022	Get.	BK



Legger van de waterkeringen  
 Boezemwaterkering Vaart Polder Bleiswijk



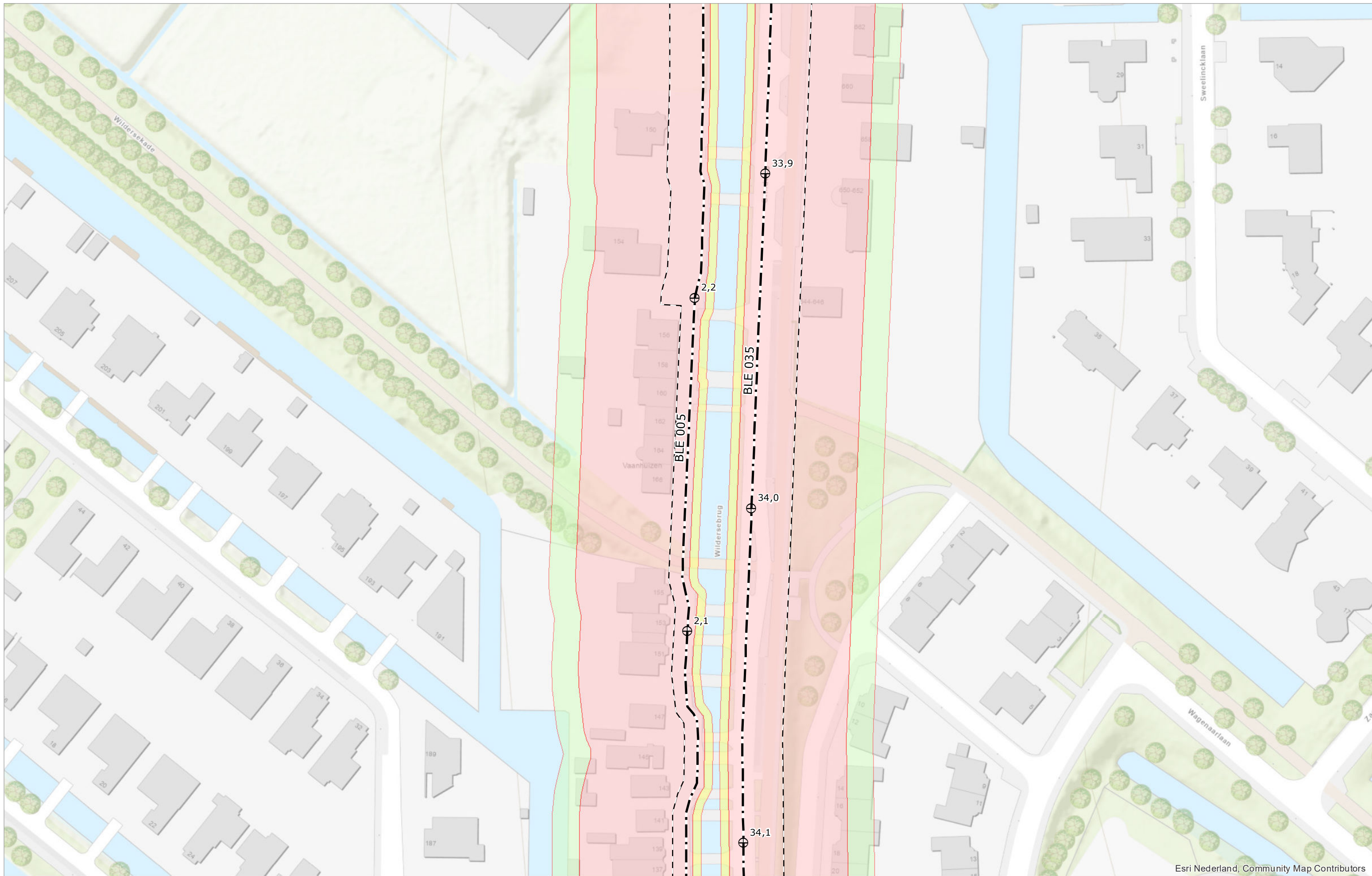
Esri Nederland, Community Map Contributors

 Referentiepunt	 Grens bebouwingsvrije zone	 Kernzone
 Begin-/einde dijkvak	 As waterkering	 Beschermszone binnen
 Actualisatie volgt	 Waterkerende constructie	 Beschermszone buiten










Schaal	1:1.000	Status	VASTGESTELD
Formaat	A3	Versie	1.0
Datum	01-04-2022	Get.	BK



Legger van de waterkeringen Boezemwaterkering Vaart Polder Bleiswijk



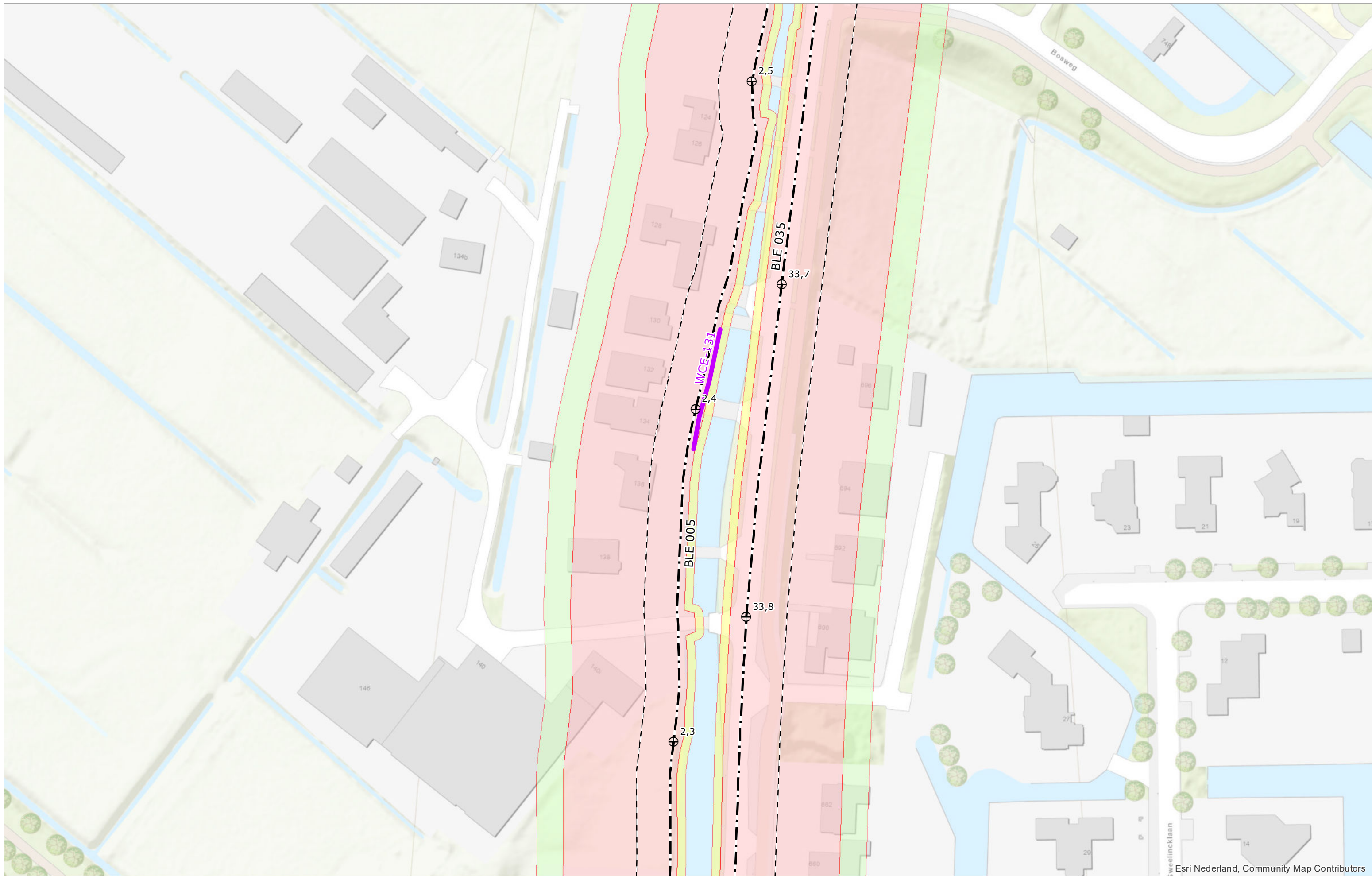
Esri Nederland, Community Map Contributors

	Referentiepunt		Grens bebouwingsvrije zone		Kernzone
	Begin-/einde dijkvak		As waterkering		Beschermszone binnen
	Actualisatie volgt		Waterkerende constructie		Beschermszone buiten

Schaal	1:1.000	Status	VASTGESTELD
Formaat	A3	Versie	1.0
Datum	01-04-2022	Get.	BK



Legger van de waterkeringen  
Boezemwaterkering Vaart Polder Bleiswijk



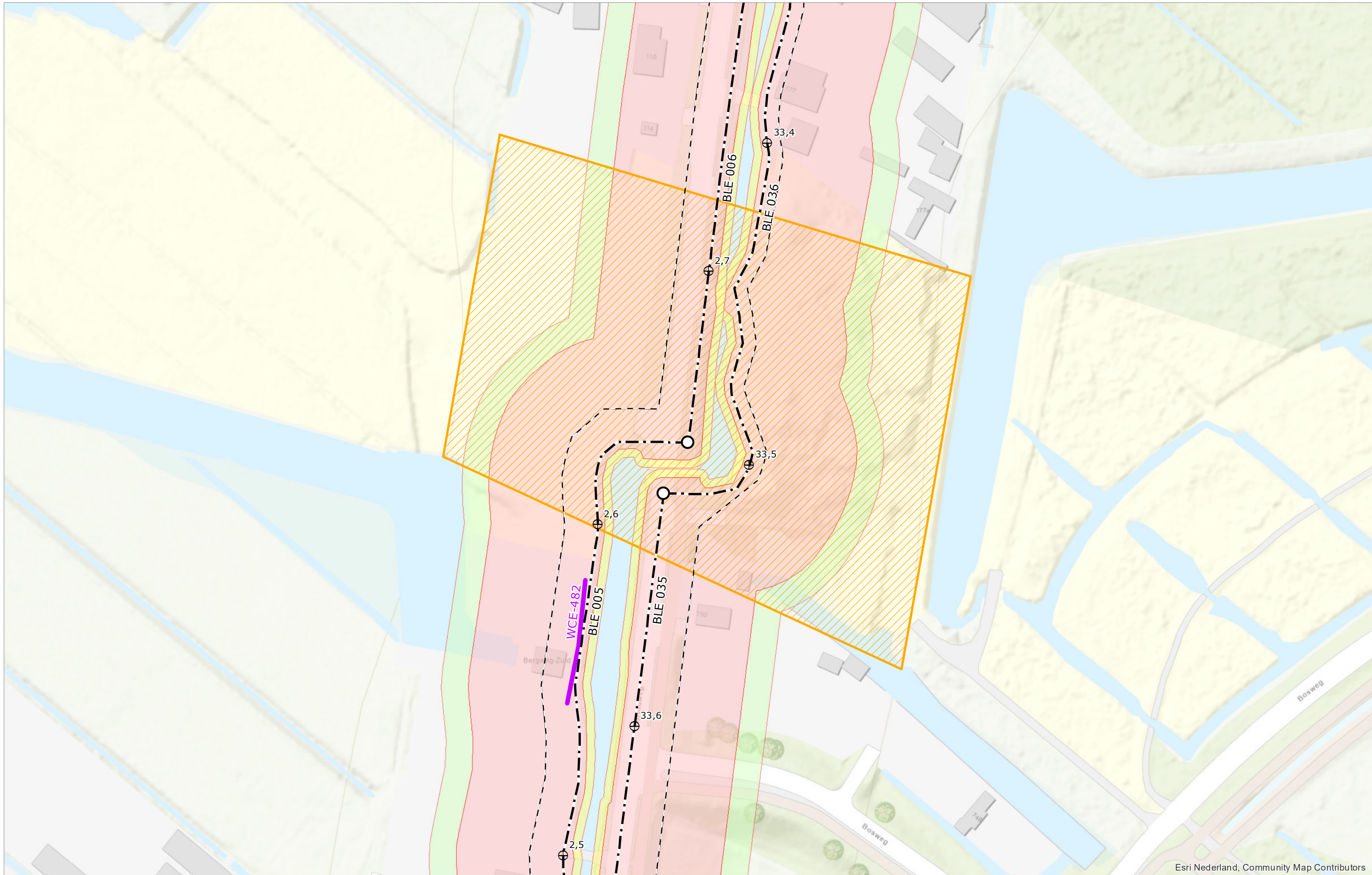
Esri Nederland, Community Map Contributors

⊕	Referentiepunt	- - -	Grens bebouwingsvrije zone	■	Kernzone
○	Begin-/einde dijkvak	- · - · -	As waterkering	■	Beschermingszone binnen
▨	Actualisatie volgt	—	Waterkerende constructie	■	Beschermingszone buiten










Schaal	1:1.000	Status	VASTGESTELD
Formaat	A3	Versie	1.0
Datum	01-04-2022	Get.	BK



Legger van de waterkeringen  
Boezemwaterkering Vaart Polder Bleiswijk



Esri Nederland, Community Map Contributors

	Referentiepunt		Grens bebouwingsvrije zone		Kernzone
	Begin-/einde dijkvak		As waterkering		Bescheringszone binnen
	Actualisatie volgt		Waterkerende constructie		Bescheringszone buiten










Schaal	1:1.000	Status	VASTGESTELD
Formaat	A3	Versie	1.0
Datum	01-04-2022	Get.	BK



Legger van de waterkeringen Boezemwaterkering Vaart Polder Bleiswijk



Esri Nederland, Community Map Contributors

	Referentiepunt		Grens bebouwingsvrije zone		Kernzone
	Begin-/einde dijkvak		As waterkering		Bescheringszone binnen
	Actualisatie volgt		Waterkerende constructie		Bescheringszone buiten

Schaal	1:1.000	Status	VASTGESTELD
Formaat	A3	Versie	1.0
Datum	01-04-2022	Get.	BK



Legger van de waterkeringen  
Boezemwaterkering Vaart Polder Bleiswijk



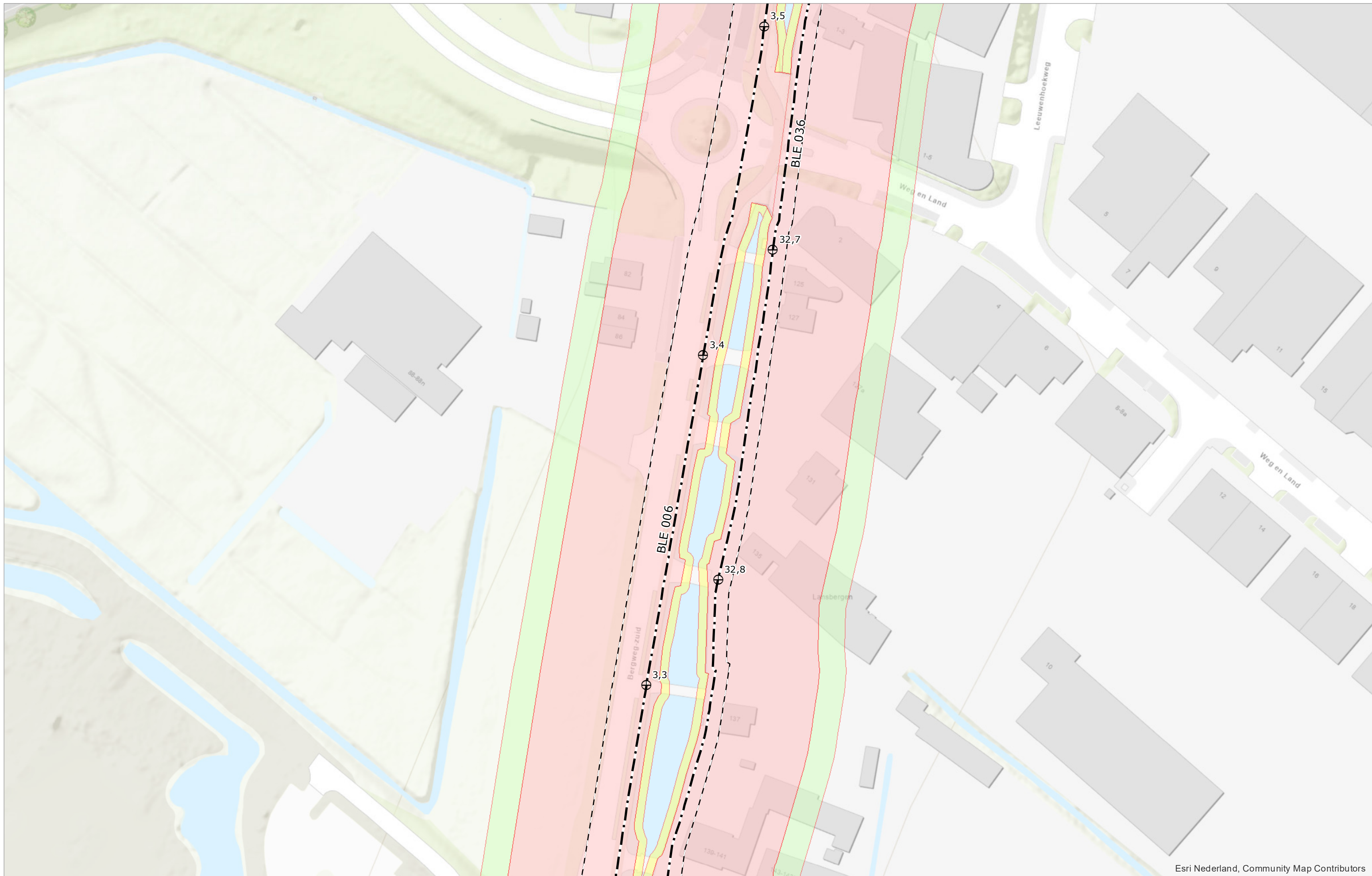
Esri Nederland, Community Map Contributors

⊕ Referentiepunt	- - - Grens bebouwingsvrije zone	■ Kernzone
○ Begin-/einde dijkvak	- · - As waterkering	■ Bescheringszone binnen
▨ Actualisatie volgt	■ Waterkerende constructie	■ Bescheringszone buiten

Schaal	1:1.000	Status	VASTGESTELD
Formaat	A3	Versie	1.0
Datum	01-04-2022	Get.	BK



**Legger van de waterkeringen  
Boezemwaterkering Vaart Polder Bleiswijk**



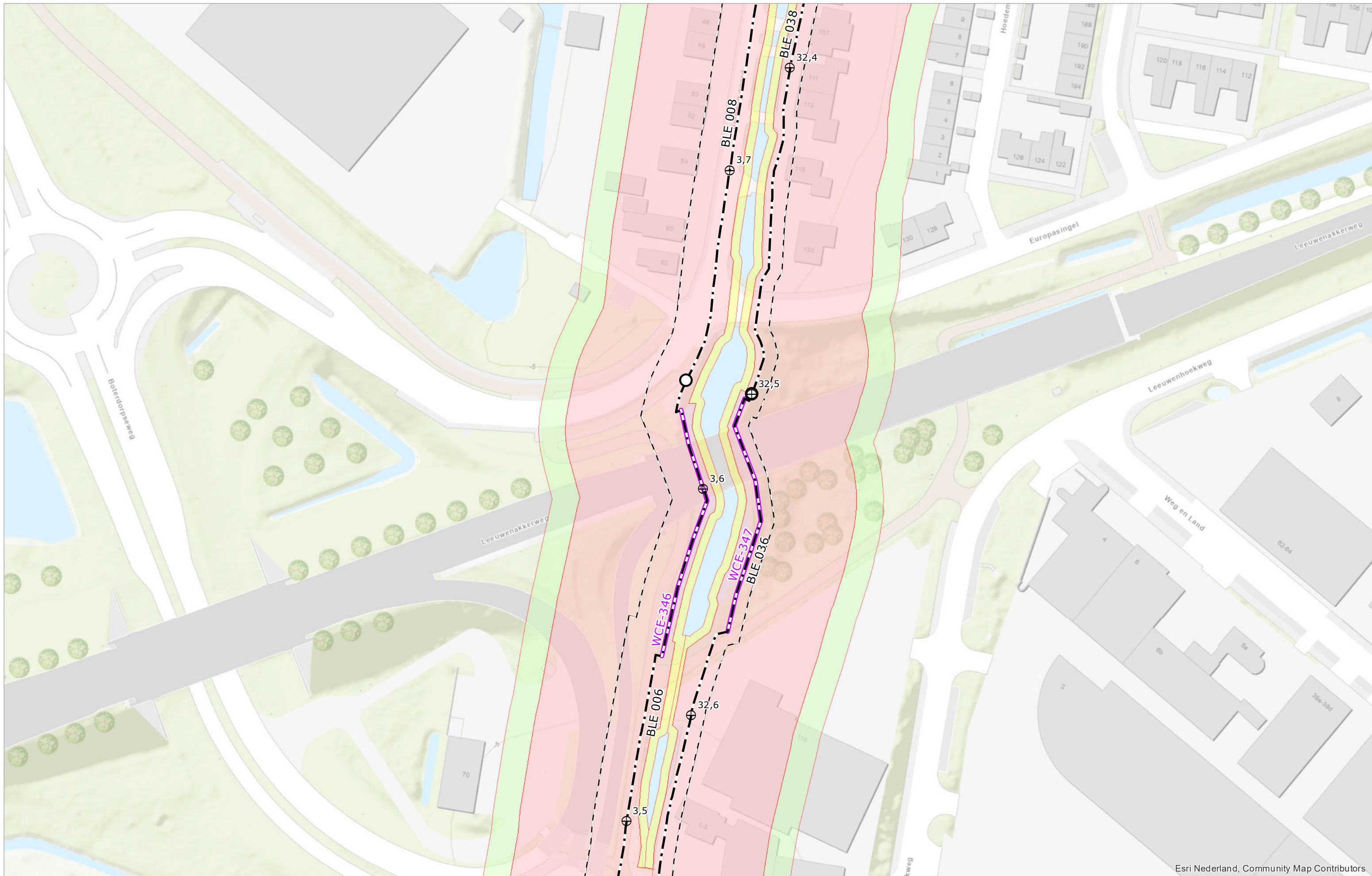
Esri Nederland, Community Map Contributors

⊕	Referentiepunt	- - -	Grens bebouwingsvrije zone	■	Kernzone
○	Begin-/einde dijkvak	- · - · -	As waterkering	■	Beschermingszone binnen
▨	Actualisatie volgt	—	Waterkerende constructie	■	Beschermingszone buiten










Schaal	1:1.000	Status	VASTGESTELD
Formaat	A3	Versie	1.0
Datum	01-04-2022	Get.	BK



**Legger van de waterkeringen  
Boezemwaterkering Vaart Polder Bleiswijk**



Esri Nederland, Community Map Contributors

	Referentiepunt		Grens bebouwingsvrije zone		Kernzone
	Begin-/einde dijkvak		As waterkering		Beschermingszone binnen
	Actualisatie volgt		Waterkerende constructie		Beschermingszone buiten










Schaal	1:1.000	Status	VASTGESTELD
Formaat	A3	Versie	1.0
Datum	01-04-2022	Get.	BK



Legger van de waterkeringen  
 Boezemwaterkering Vaart Polder Bleiswijk



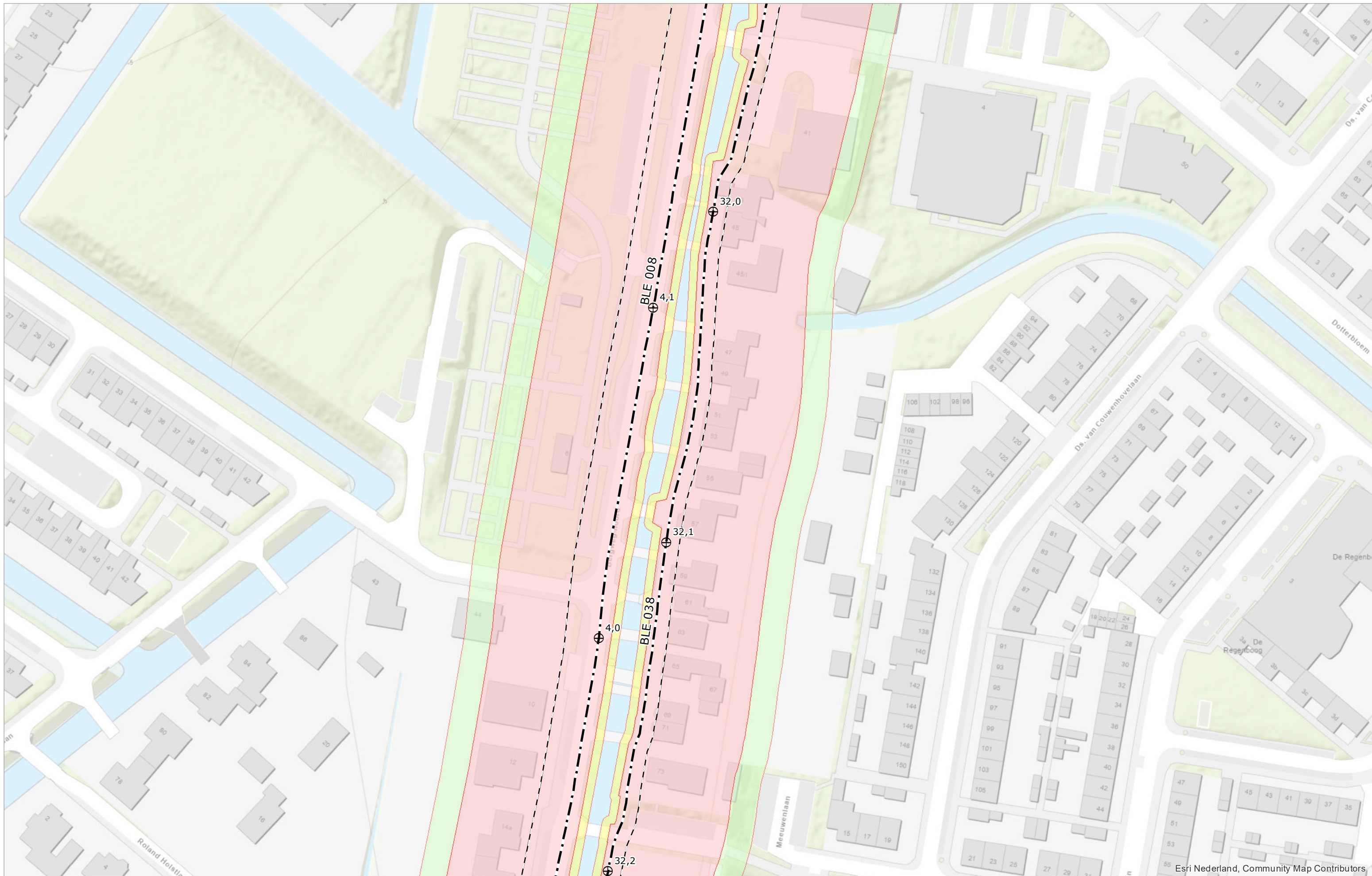
Esri Nederland, Community Map Contributors

	Referentiepunt		Grens bebouwingsvrije zone		Kernzone
	Begin-/einde dijkvak		As waterkering		Beschermingszone binnen
	Actualisatie volgt		Waterkerende constructie		Beschermingszone buiten










Schaal	1:1.000	Status	VASTGESTELD
Formaat	A3	Versie	1.0
Datum	01-04-2022	Get.	BK



Legger van de waterkeringen  
Boezemwaterkering Vaart Polder Bleiswijk



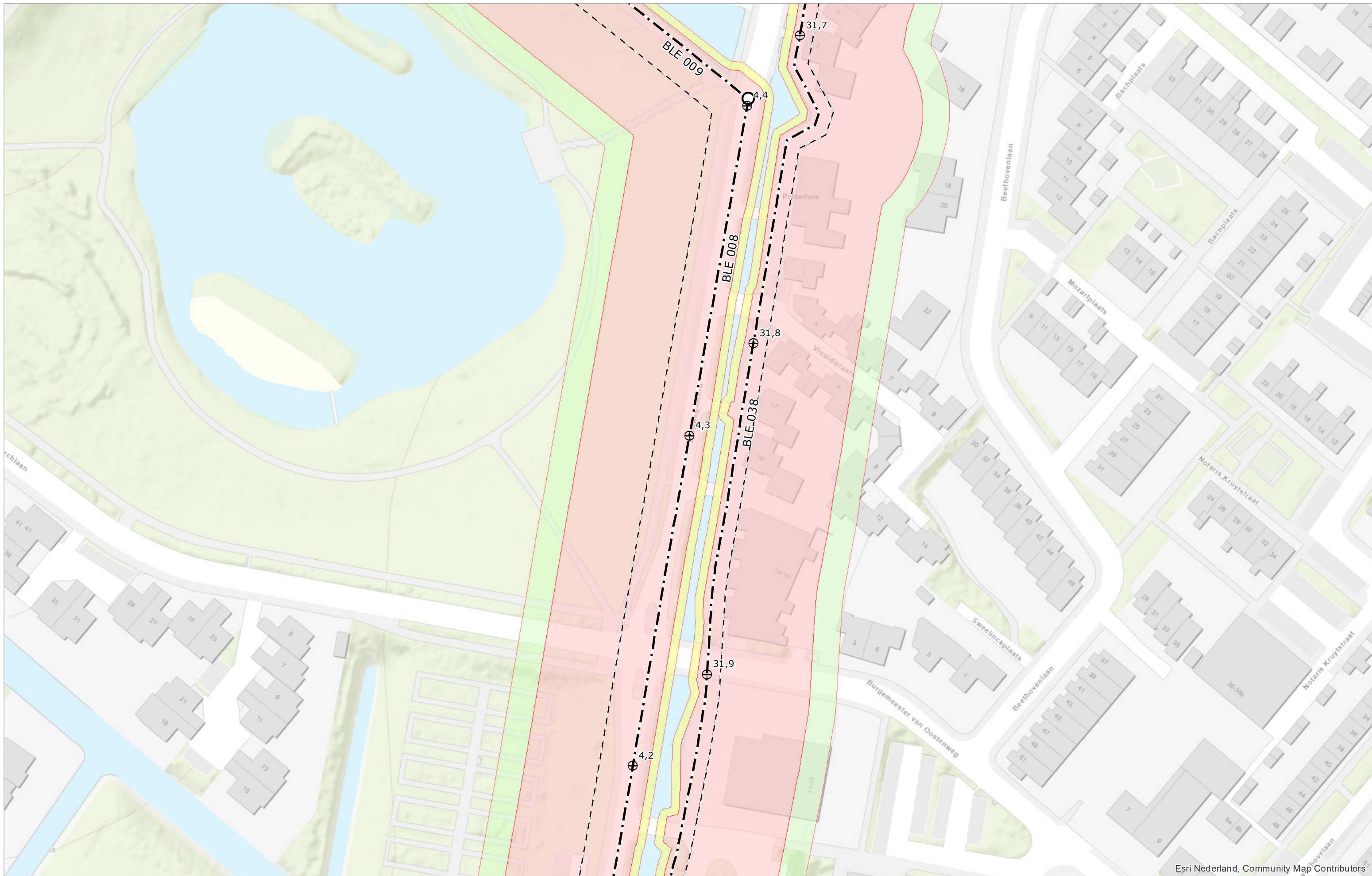
Esri Nederland, Community Map Contributors

 Referentiepunt	 Grens bebouwingsvrije zone	 Kernzone
 Begin-/einde dijkvak	 As waterkering	 Beschermingszone binnen
 Actualisatie volgt	 Waterkerende constructie	 Beschermingszone buiten










Schaal	1:1.000	Status	VASTGESTELD
Formaat	A3	Versie	1.0
Datum	01-04-2022	Get.	BK



Legger van de waterkeringen  
Boezemwaterkering Vaart Polder Bleiswijk



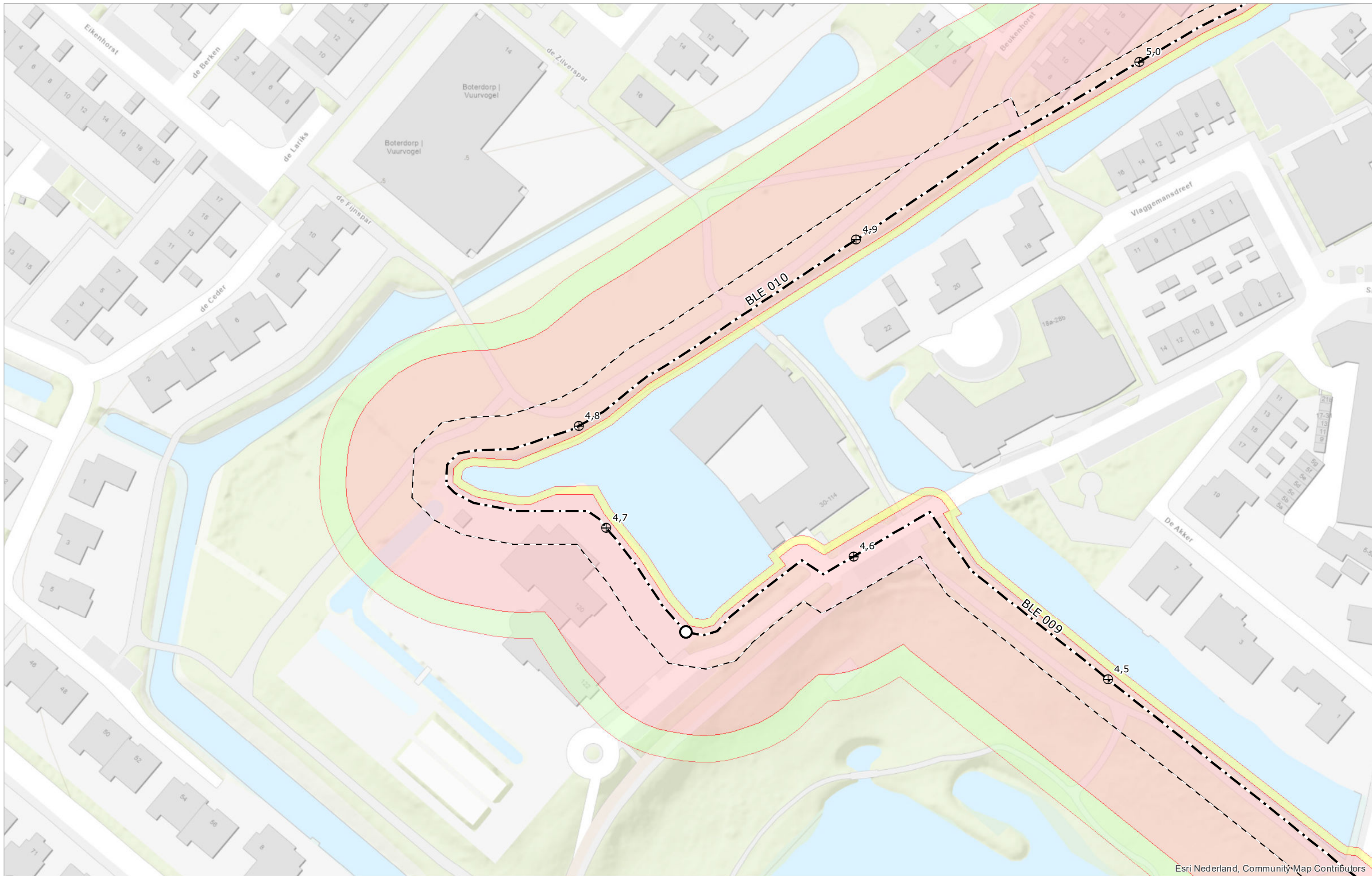
Esri Nederland, Community Map Contributors

 Referentiepunt	 Grens bebouwingsvrije zone	 Kernzone
 Begin-/einde dijkvak	 As waterkering	 Bescheringszone binnen
 Actualisatie volgt	 Waterkerende constructie	 Bescheringszone buiten










Schaal	1:1.000	Status	VASTGESTELD
Formaat	A3	Versie	1.0
Datum	01-04-2022	Get.	BK



**Legger van de waterkeringen  
Boezemwaterkering Vaart Polder Bleiswijk**



Esri Nederland, CommunityMap Contributors

	Referentiepunt		Grens bebouwingsvrije zone		Kernzone
	Begin-/einde dijkvak		As waterkering		Beschermszone binnen
	Actualisatie volgt		Waterkerende constructie		Beschermszone buiten










Schaal	1:1.000	Status	VASTGESTELD
Formaat	A3	Versie	1.0
Datum	01-04-2022	Get.	BK



### Legger van de waterkeringen Boezemwaterkering Vaart Polder Bleiswijk



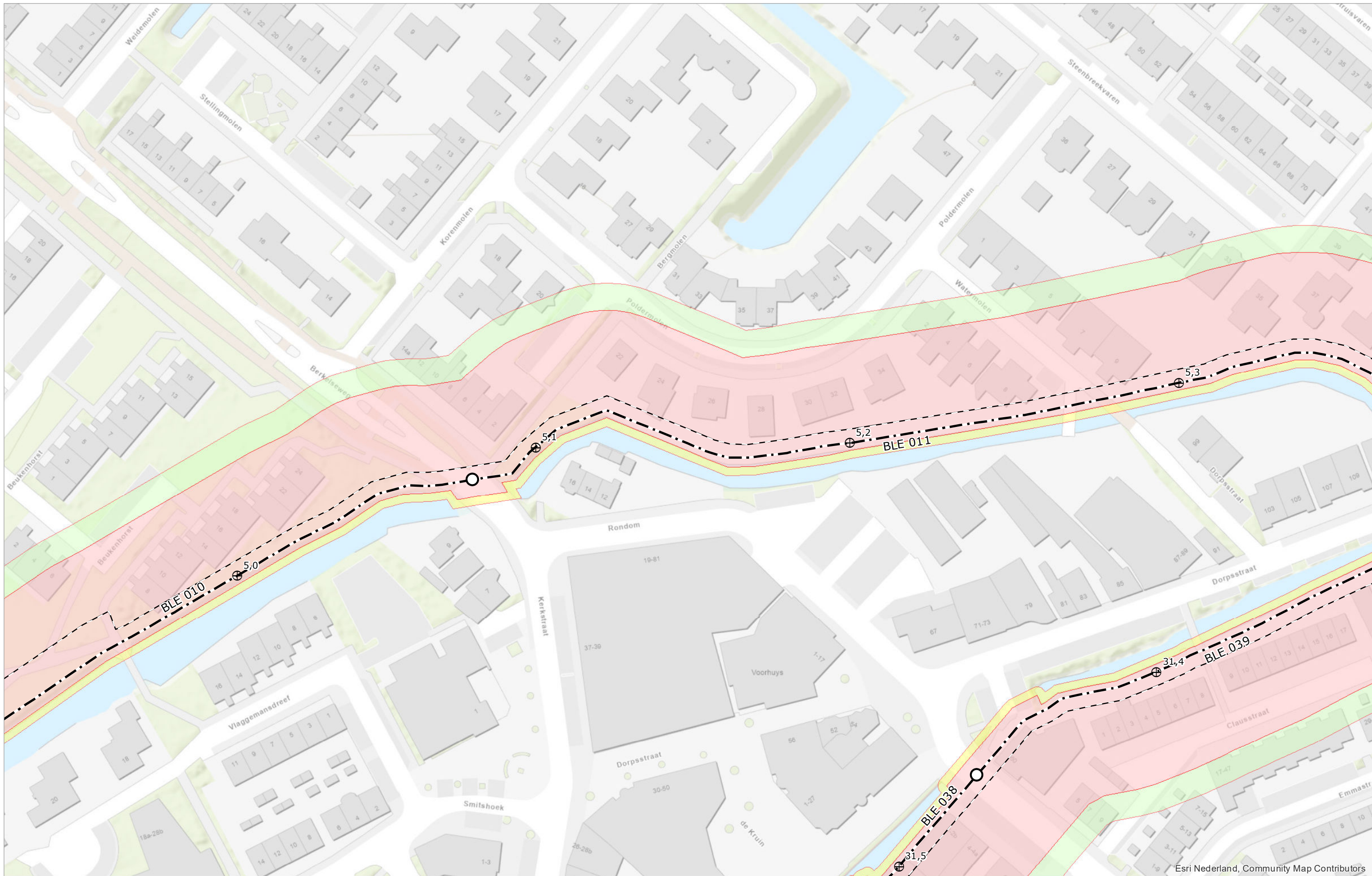
Esri Nederland, Community Map Contributors

	Referentiepunt		Grens bebouwingsvrije zone		Kernzone
	Begin-/einde dijkvak		As waterkering		Beschermingszone binnen
	Actualisatie volgt		Waterkerende constructie		Beschermingszone buiten










Schaal	1:1.000	Status	VASTGESTELD
Formaat	A3	Versie	1.0
Datum	01-04-2022	Get.	BK



Legger van de waterkeringen  
Boezemwaterkering Vaart Polder Bleiswijk



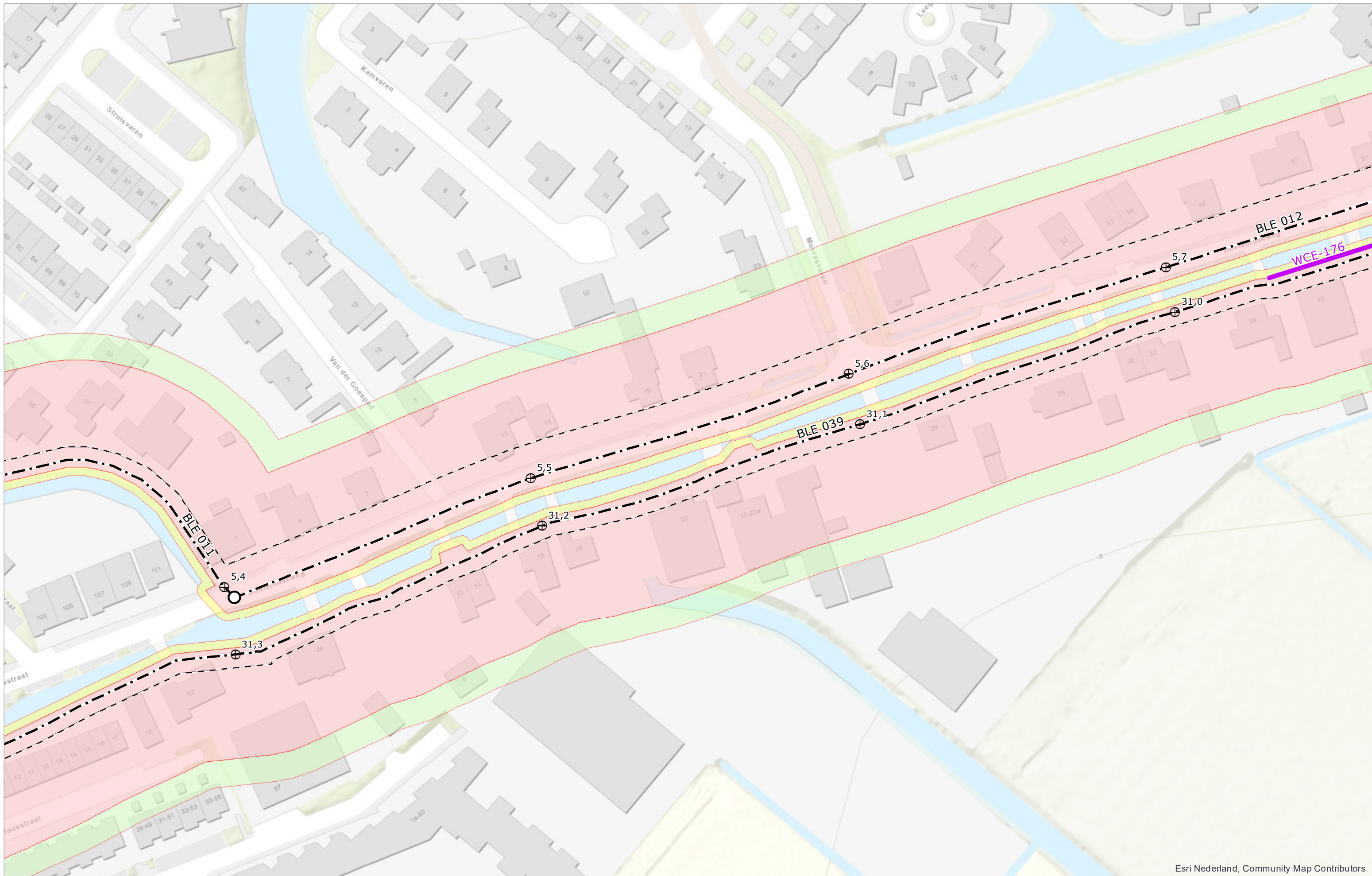
Esri Nederland, Community Map Contributors

	Referentiepunt		Grens bebouingsvrije zone		Kernzone
	Begin-/einde dijkvak		As waterkering		Beschermingszone binnen
	Actualisatie volgt		Waterkerende constructie		Beschermingszone buiten










Schaal	1:1.000	Status	VASTGESTELD
Formaat	A3	Versie	1.0
Datum	01-04-2022	Get.	BK



Legger van de waterkeringen  
Boezemwaterkering Vaart Polder Bleiswijk



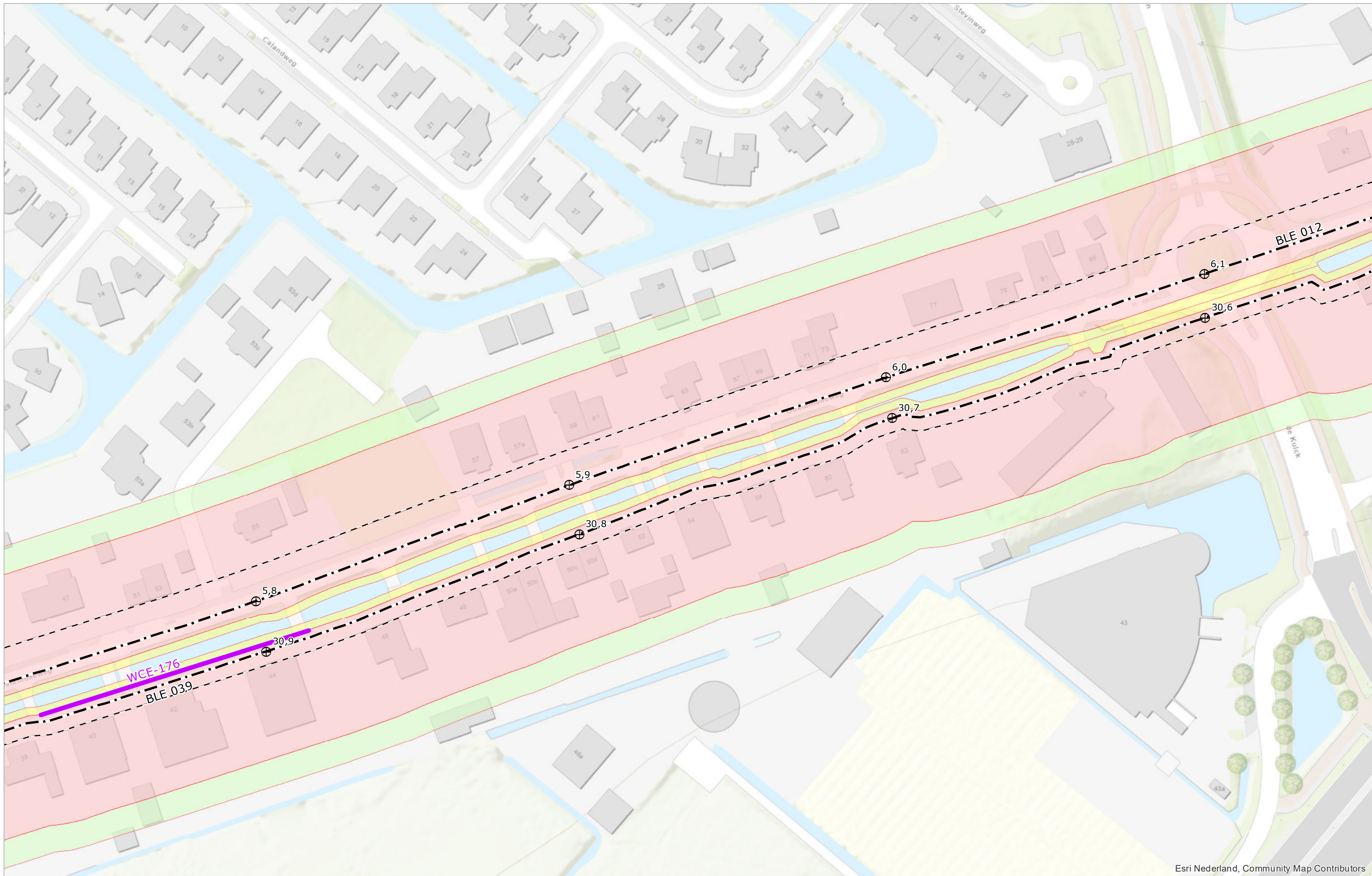
Esri Nederland, Community Map Contributors

	Referentiepunt		Grens bebouwingsvrije zone		Kernzone
	Begin-/einde dijkvak		As waterkering		Beschermingszone binnen
	Actualisatie volgt		Waterkerende constructie		Beschermingszone buiten










Schaal	1:1.000	Status	VASTGESTELD
Formaat	A3	Versie	1.0
Datum	01-04-2022	Get.	BK



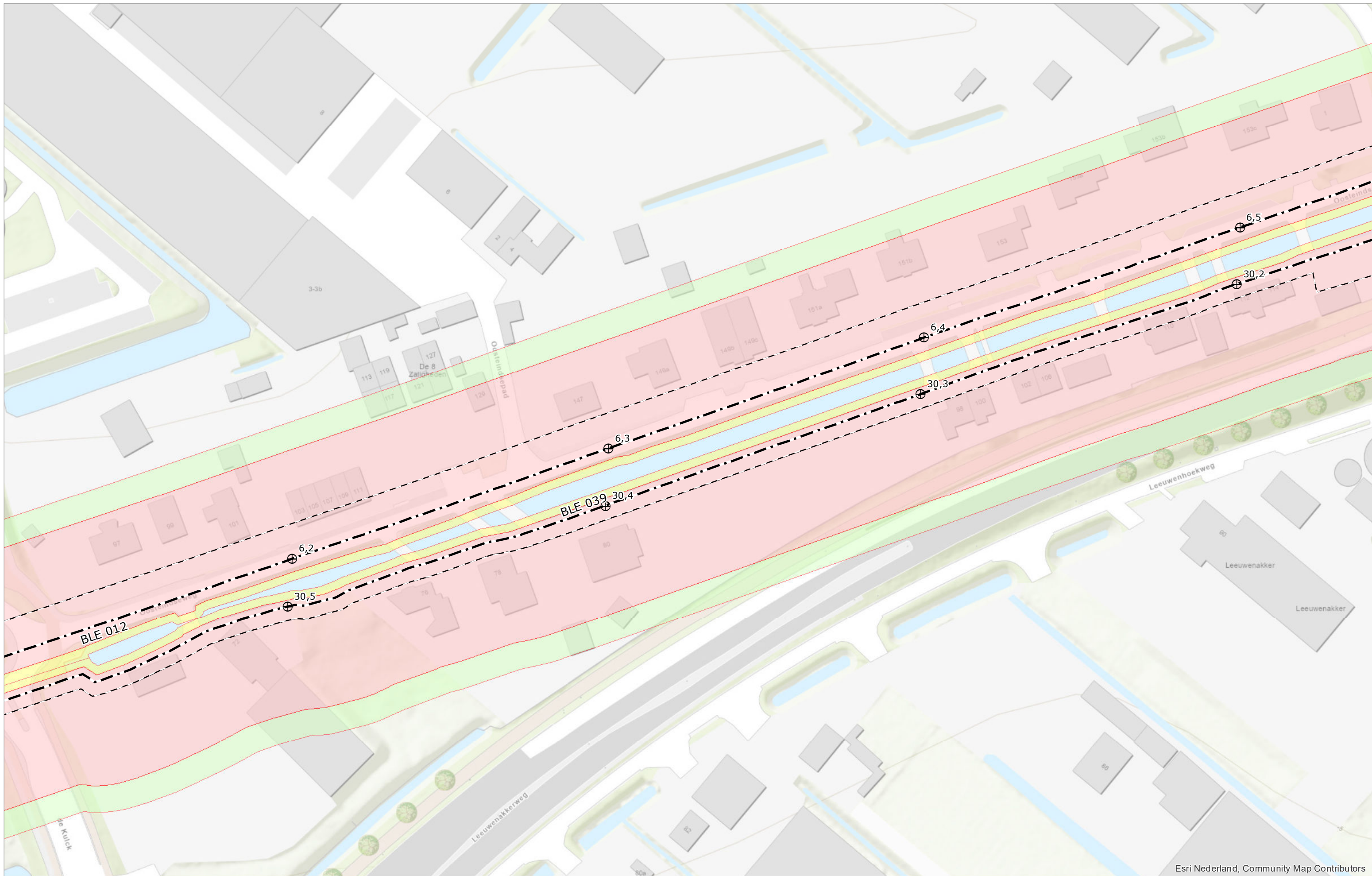
Legger van de waterkeringen  
 Boezemwaterkering Vaart Polder Bleiswijk



Esri Nederland, Community Map Contributors

	Referentiepunt		Grens bebouwingsvrije zone		Kernzone
	Begin-/einde dijkvak		As waterkering		Beschermszone binnen
	Actualisatie volgt		Waterkerende constructie		Beschermszone buiten

Schaal	1:1.000	Status	VASTGESTELD
Formaat	A3	Versie	1.0
Datum	01-04-2022	Get.	BK



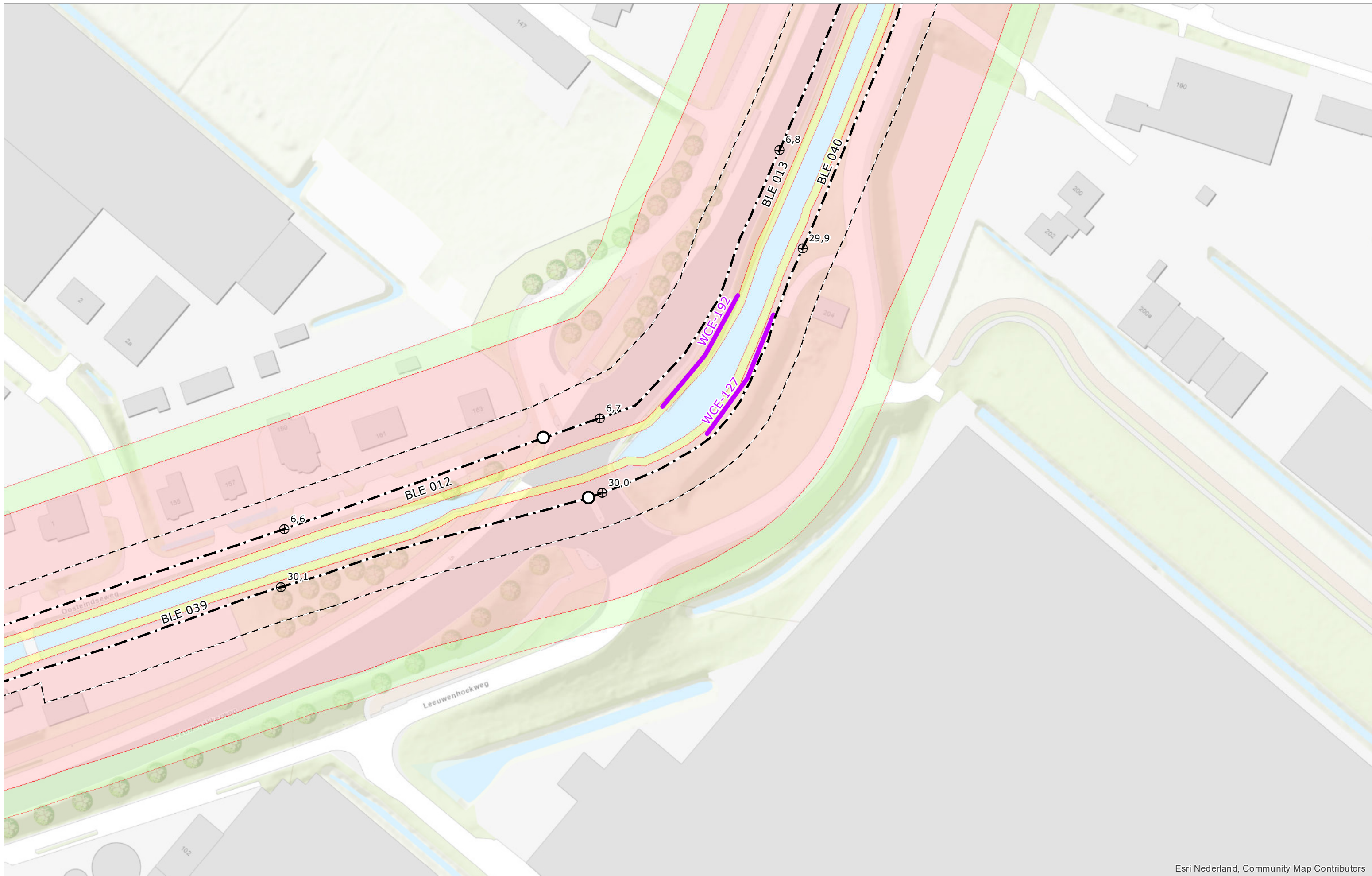
Esri Nederland, Community Map Contributors

⊕	Referentiepunt	- - -	Grens bebouwingsvrije zone	■	Kernzone
○	Begin-/einde dijkvak	- · - · -	As waterkering	■	Beschermingszone binnen
▨	Actualisatie volgt	—	Waterkerende constructie	■	Beschermingszone buiten

Schaal	1:1.000	Status	VASTGESTELD
Formaat	A3	Versie	1.0
Datum	01-04-2022	Get.	BK



Legger van de waterkeringen  
 Boezemwaterkering Vaart Polder Bleiswijk



Esri Nederland, Community Map Contributors

⊕	Referentiepunt	- - -	Grens bebouwingsvrije zone	■	Kernzone
○	Begin-/einde dijkvak	- · - · -	As waterkering	■	Beschermingszone binnen
▨	Actualisatie volgt	—	Waterkerende constructie	■	Beschermingszone buiten










Schaal	1:1.000	Status	VASTGESTELD
Formaat	A3	Versie	1.0
Datum	01-04-2022	Get.	BK



Legger van de waterkeringen  
 Boezemwaterkering Vaart Polder Bleiswijk



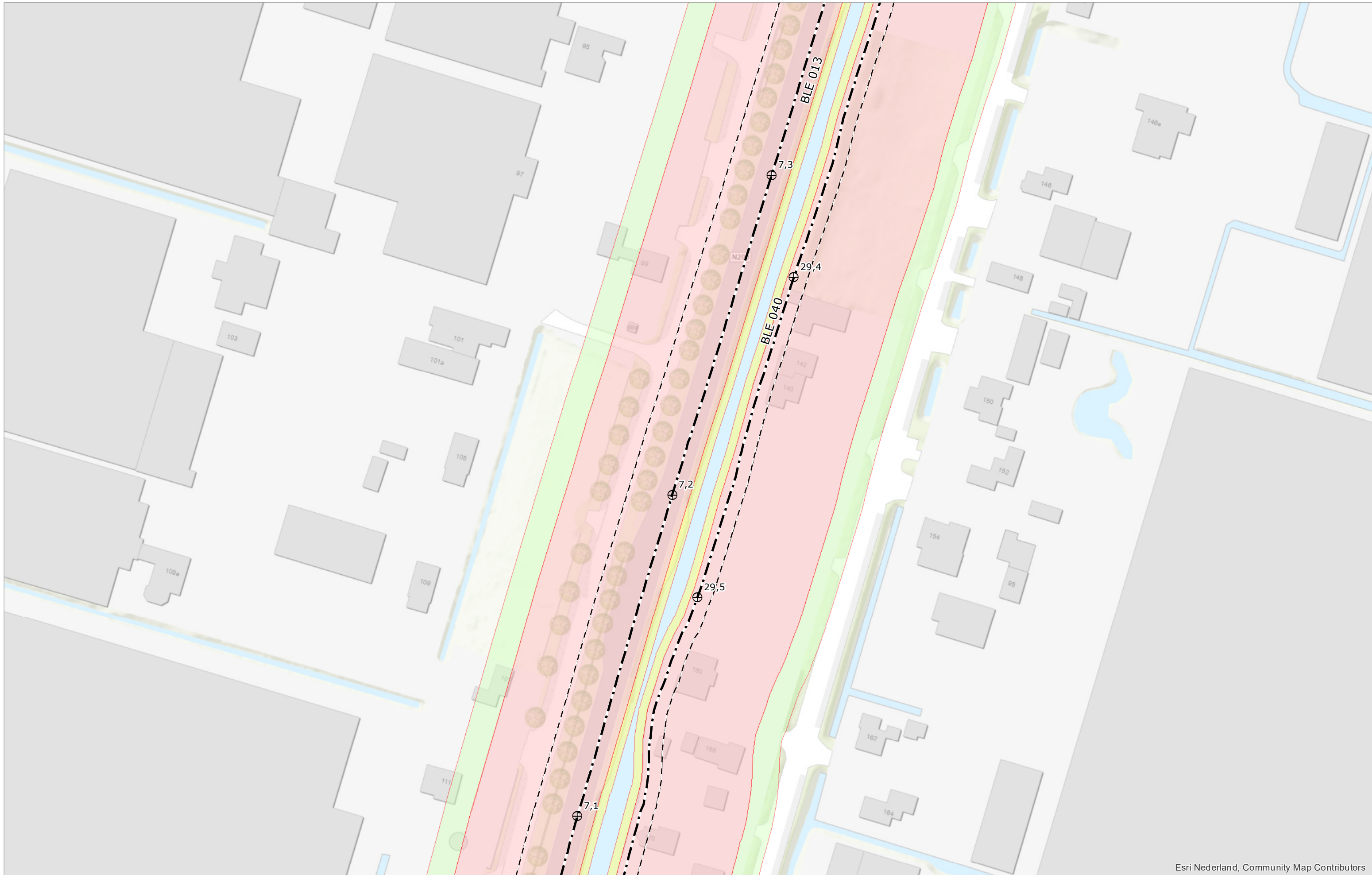
Esri Nederland, Community Map Contributors

	Referentiepunt		Grens bebouwingsvrije zone		Kernzone
	Begin-/einde dijkvak		As waterkering		Bescheringszone binnen
	Actualisatie volgt		Waterkerende constructie		Bescheringszone buiten










Schaal	1:1.000	Status	VASTGESTELD
Formaat	A3	Versie	1.0
Datum	01-04-2022	Get.	BK



Legger van de waterkeringen  
 Boezemwaterkering Vaart Polder Bleiswijk



Esri Nederland, Community Map Contributors

 Referentiepunt	 Grens bebouwingsvrije zone	 Kernzone
 Begin-/einde dijkvak	 As waterkering	 Beschermszone binnen
 Actualisatie volgt	 Waterkerende constructie	 Beschermszone buiten

Schaal	1:1.000	Status	VASTGESTELD
Formaat	A3	Versie	1.0
Datum	01-04-2022	Get.	BK



Legger van de waterkeringen  
Boezemwaterkering Vaart Polder Bleiswijk



Esri Nederland, Community Map Contributors



**DROGE VOETEN EN SCHOON WATER**  
 Maasboulevard 123 - Postbus 4059 - 3006 AB Rotterdam  
 T. 010 45 37 200 - F. 010 41 30 694 - www.hhsk.nl

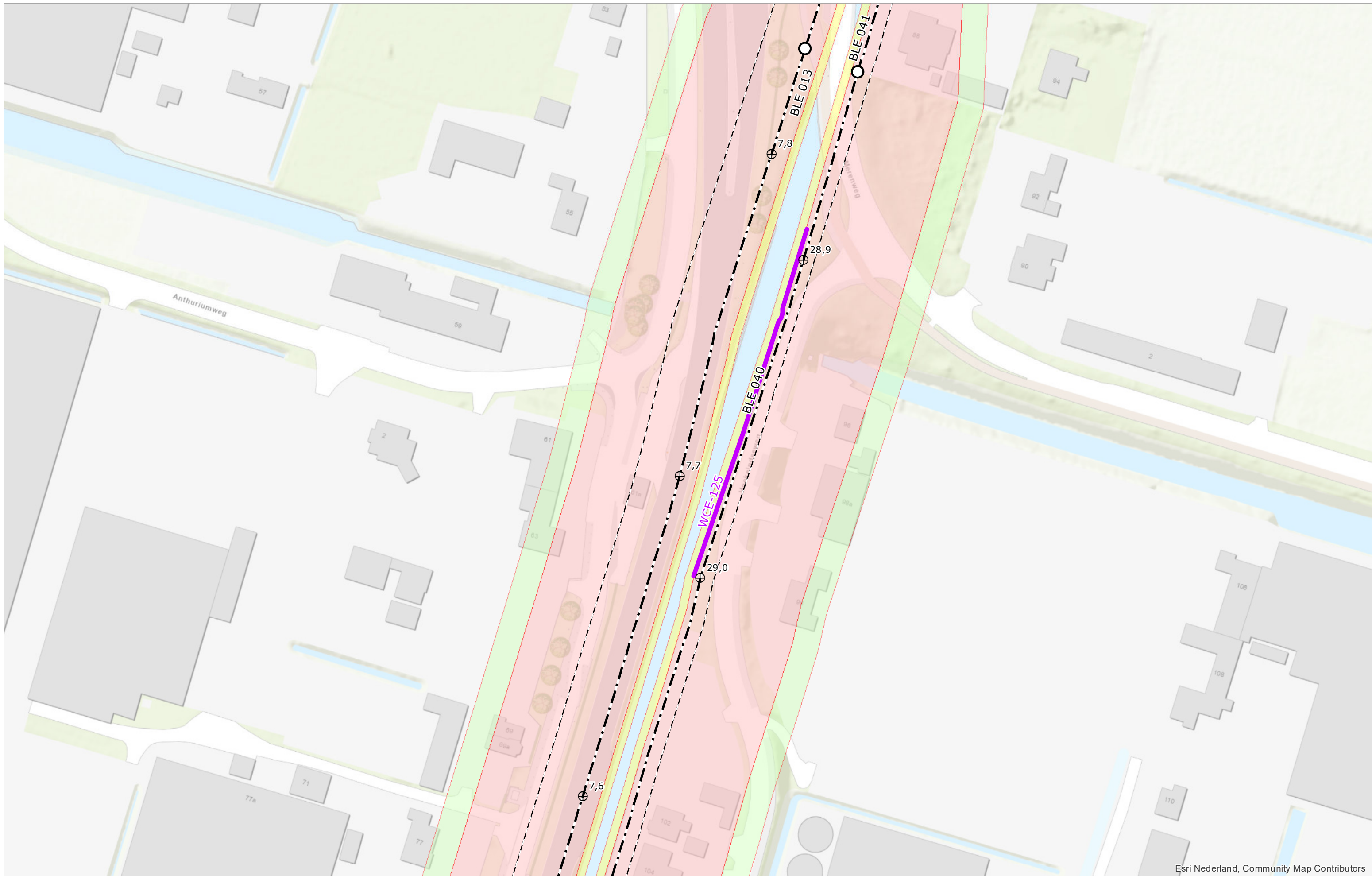
- ⊕ Referentiepunt
- Begin-/einde dijkvak
- Actualisatie volgt
- Grens bebouwingsvrije zone
- - - As waterkering
- Waterkerende constructie
- Kernzone
- Beschermingszone binnen
- Beschermingszone buiten

Schaal	1:1.000	Status	VASTGESTELD
Formaat	A3	Versie	1.0
Datum	01-04-2022	Get.	BK












**Legger van de waterkeringen  
 Boezemwaterkering Vaart Polder Bleiswijk**

Kaart  
**27**



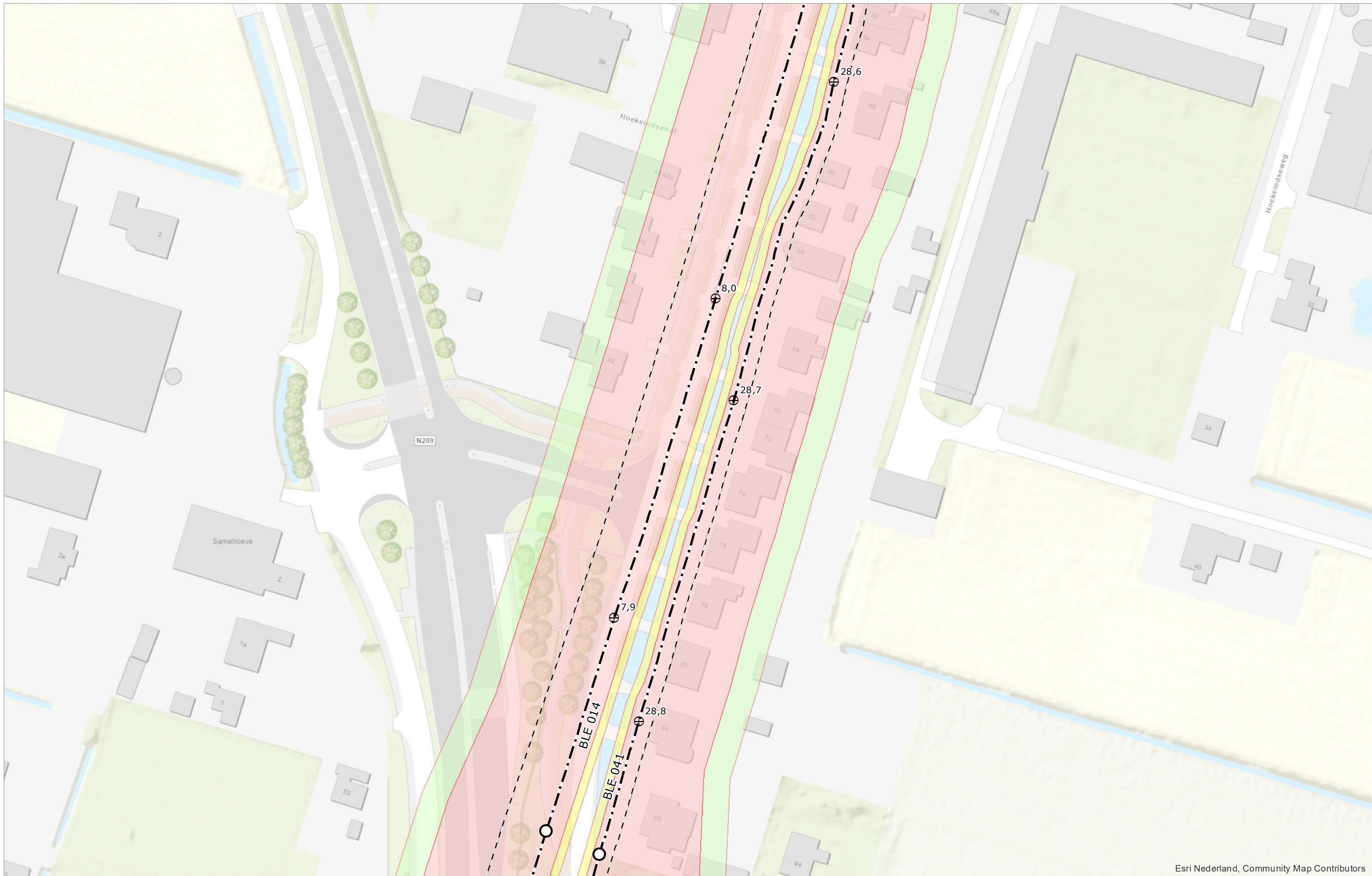
Esri Nederland, Community Map Contributors

	Referentiepunt		Grens bebouwingvrije zone		Kernzone
	Begin-/einde dijkvak		As waterkering		Bescheringszone binnen
	Actualisatie volgt		Waterkerende constructie		Bescheringszone buiten










Schaal	1:1.000	Status	VASTGESTELD
Formaat	A3	Versie	1.0
Datum	01-04-2022	Get.	BK



Legger van de waterkeringen  
Boezemwaterkering Vaart Polder Bleiswijk



Esri Nederland, Community Map Contributors

 Referentiepunt	 Grens bebouwingsvrije zone	 Kernzone
 Begin-/einde dijkvak	 As waterkering	 Bescheringszone binnen
 Actualisatie volgt	 Waterkerende constructie	 Bescheringszone buiten










Schaal	1:1.000	Status	VASTGESTELD
Formaat	A3	Versie	1.0
Datum	01-04-2022	Get.	BK




Legger van de waterkeringen  
Boezemwaterkering Vaart Polder Bleiswijk



Esri Nederland, Community Map Contributors

	Referentiepunt		Grens bebouwingsvrije zone		Kernzone
	Begin-/einde dijkvak		As waterkering		Bescheringszone binnen
	Actualisatie volgt		Waterkerende constructie		Bescheringszone buiten

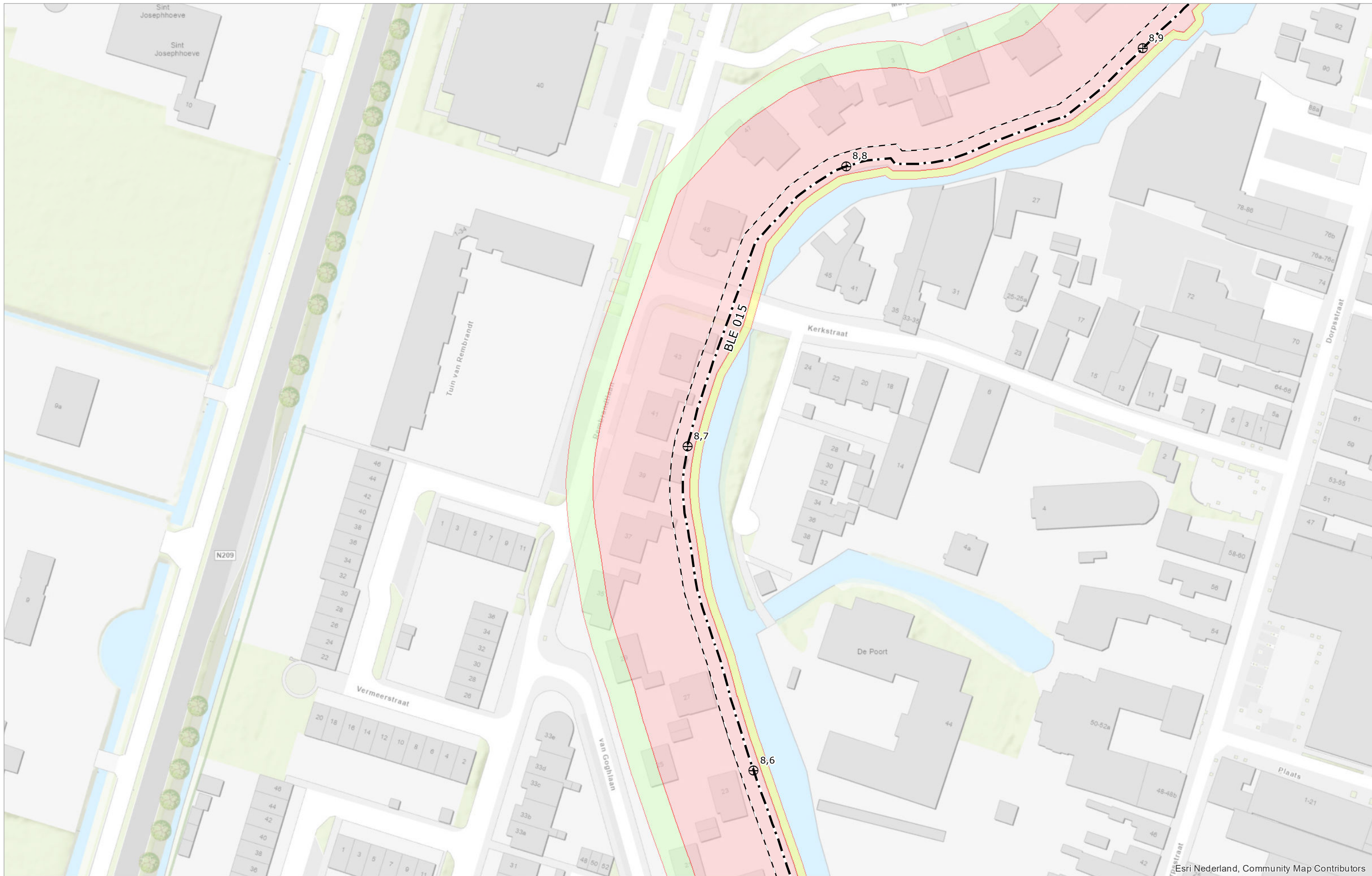
Schaal	1:1.000	Status	VASTGESTELD
Formaat	A3	Versie	1.0
Datum	01-04-2022	Get.	BK


  
**Legger van de waterkeringen  
Boezemwaterkering Vaart Polder Bleiswijk**












Esri Nederland, Community Map Contributors





Esri Nederland, Community Map Contributors

	Referentiepunt		Grens bebouwingsvrije zone		Kernzone
	Begin-/einde dijkvak		As waterkering		Beschermingszone binnen
	Actualisatie volgt		Waterkerende constructie		Beschermingszone buiten










Schaal	1:1.000	Status	VASTGESTELD
Formaat	A3	Versie	1.0
Datum	01-04-2022	Get.	BK



Legger van de waterkeringen  
 Boezemwaterkering Vaart Polder Bleiswijk



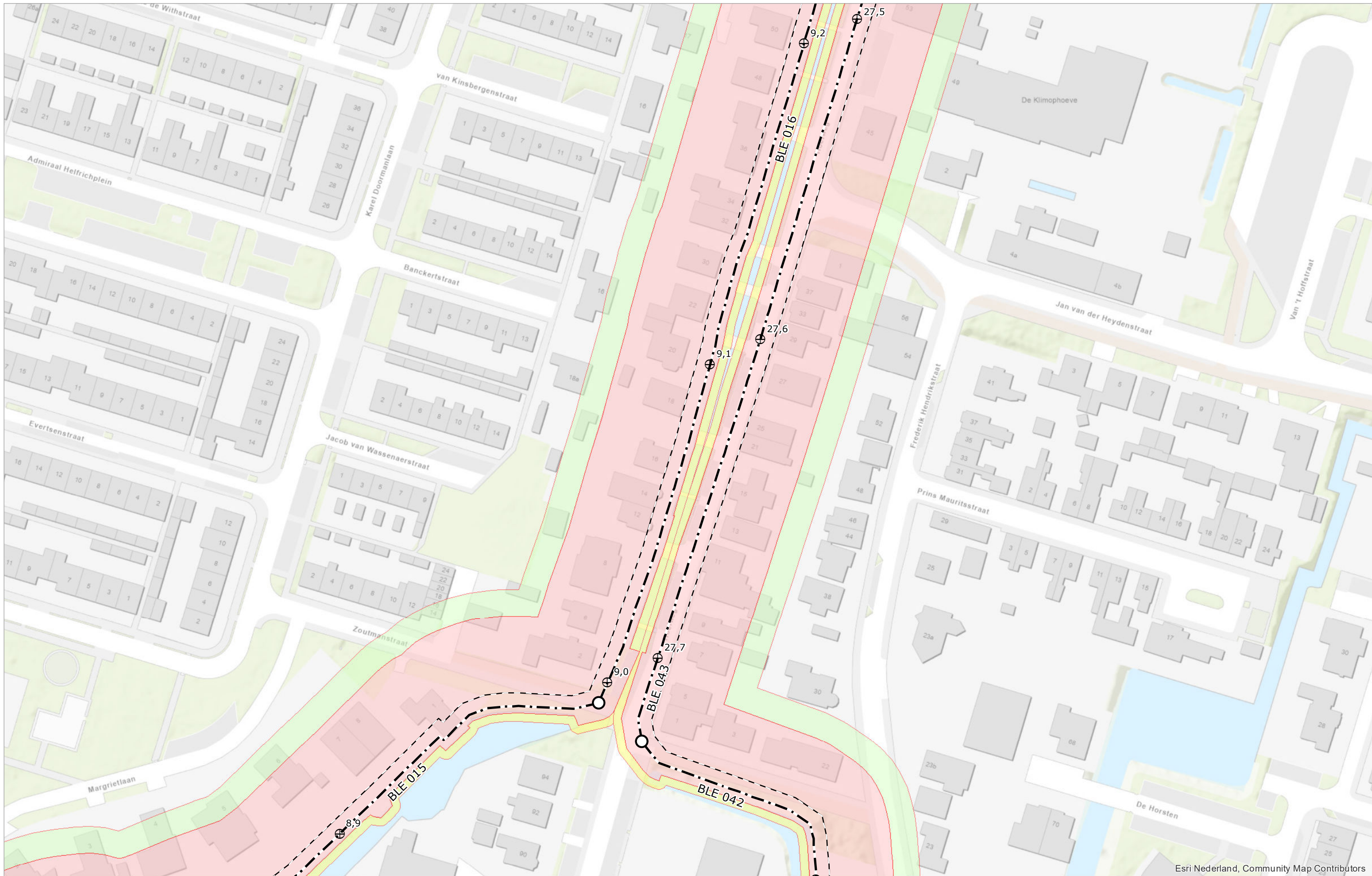
Esri Nederland, Community Map Contributors

	Referentiepunt		Grens bebouwingsvrije zone		Kernzone
	Begin-/einde dijkvak		As waterkering		Beschermingszone binnen
	Actualisatie volgt		Waterkerende constructie		Beschermingszone buiten










Schaal	1:1.000	Status	VASTGESTELD
Formaat	A3	Versie	1.0
Datum	01-04-2022	Get.	BK



Legger van de waterkeringen  
Boezemwaterkering Vaart Polder Bleiswijk



Esri Nederland, Community Map Contributors

	Referentiepunt		Grens bebouwingsvrije zone		Kernzone
	Begin-/einde dijkvak		As waterkering		Beschermingszone binnen
	Actualisatie volgt		Waterkerende constructie		Beschermingszone buiten










Schaal	1:1.000	Status	VASTGESTELD
Formaat	A3	Versie	1.0
Datum	01-04-2022	Get.	BK



Legger van de waterkeringen Boezemwaterkering Vaart Polder Bleiswijk



Esri Nederland, Community Map Contributors

	Referentiepunt		Grens bebouwingsvrije zone		Kernzone
	Begin-/einde dijkvak		As waterkering		Beschermingszone binnen
	Actualisatie volgt		Waterkerende constructie		Beschermingszone buiten










Schaal	1:1.000	Status	VASTGESTELD
Formaat	A3	Versie	1.0
Datum	01-04-2022	Get.	BK



Legger van de waterkeringen  
Boezemwaterkering Vaart Polder Bleiswijk



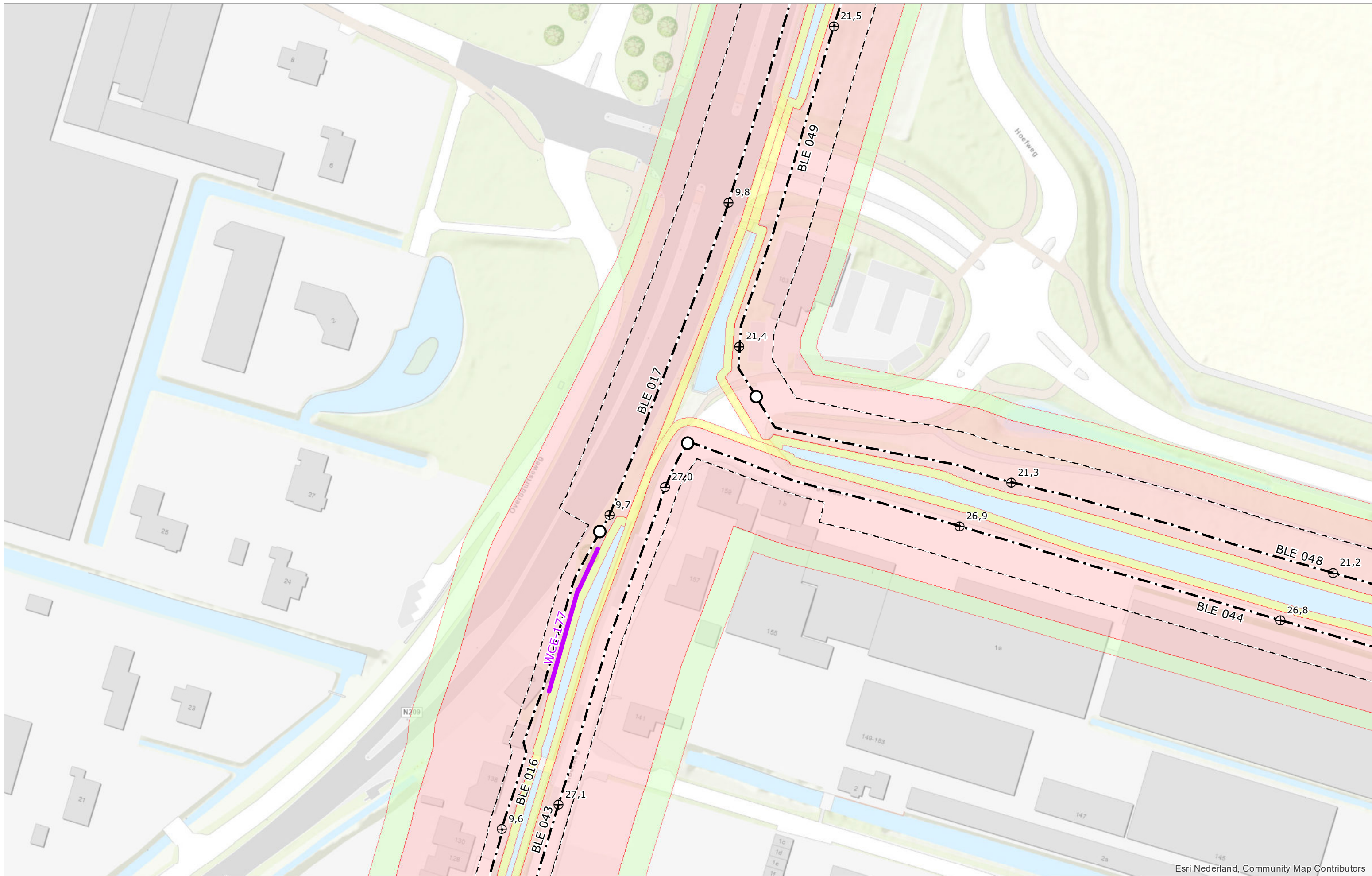
Esri Nederland, Community Map Contributors

 Referentiepunt	 Grens bebouwingsvrije zone	 Kernzone
 Begin-/einde dijkvak	 As waterkering	 Bescheringszone binnen
 Actualisatie volgt	 Waterkerende constructie	 Bescheringszone buiten

Schaal	1:1.000	Status	VASTGESTELD
Formaat	A3	Versie	1.0
Datum	01-04-2022	Get.	BK



Legger van de waterkeringen  
Boezemwaterkering Vaart Polder Bleiswijk



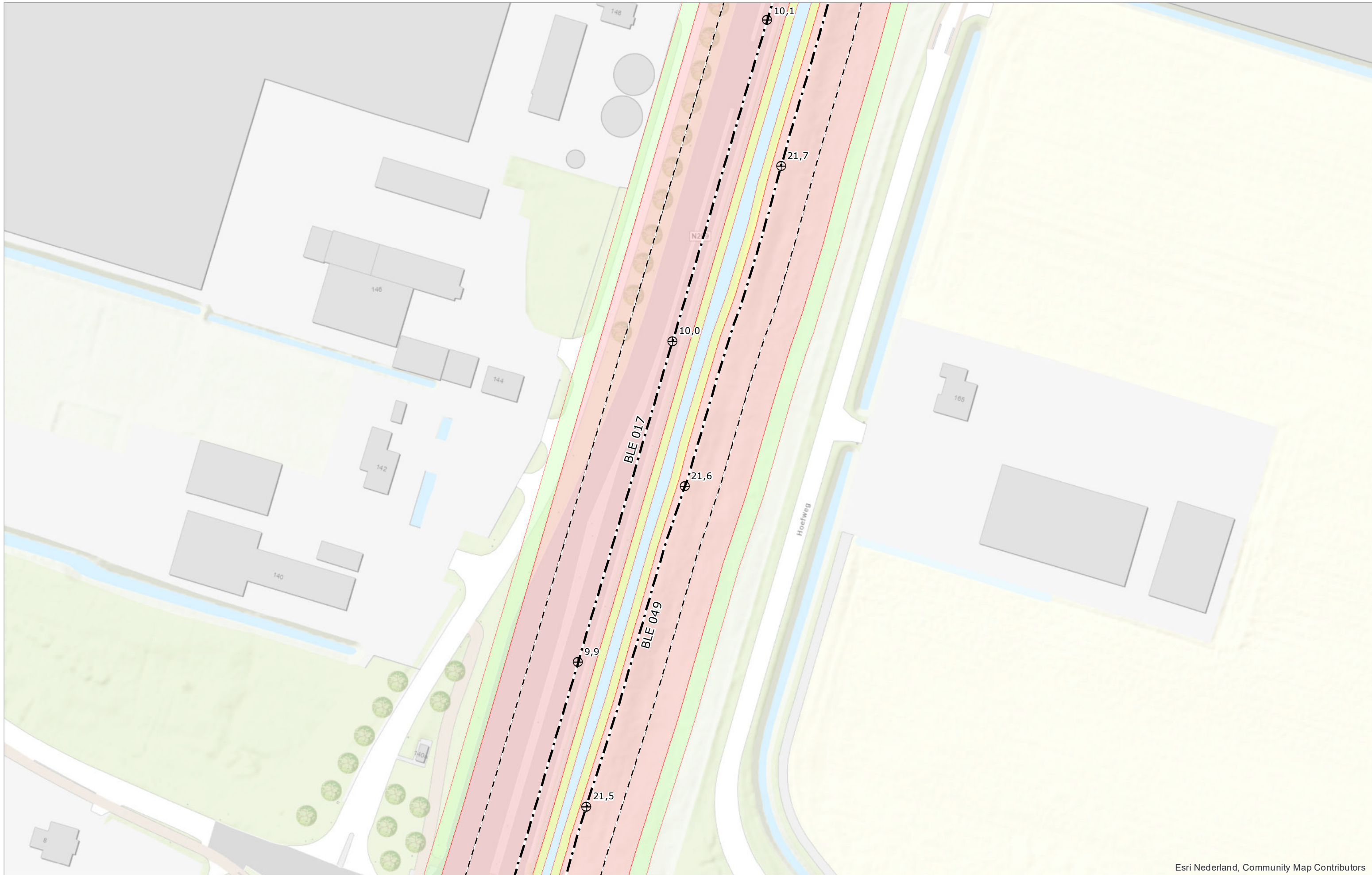
Esri Nederland, Community Map Contributors

⊕	Referentiepunt	- - -	Grens bebouwingsvrije zone	■	Kernzone
○	Begin-/einde dijkvak	- · - · -	As waterkering	■	Beschermingszone binnen
▨	Actualisatie volgt	—	Waterkerende constructie	■	Beschermingszone buiten

Schaal	1:1.000	Status	VASTGESTELD
Formaat	A3	Versie	1.0
Datum	01-04-2022	Get.	BK



Legger van de waterkeringen  
Boezemwaterkering Vaart Polder Bleiswijk



Esri Nederland, Community Map Contributors

⊕	Referentiepunt	---	Grens bebouwingsvrije zone	■	Kernzone
○	Begin-/einde dijkvak	-.-.-	As waterkering	■	Beschermingszone binnen
▨	Actualisatie volgt	—	Waterkerende constructie	■	Beschermingszone buiten










Schaal	1:1.000	Status	VASTGESTELD
Formaat	A3	Versie	1.0
Datum	01-04-2022	Get.	BK



Legger van de waterkeringen  
Boezemwaterkering Vaart Polder Bleiswijk



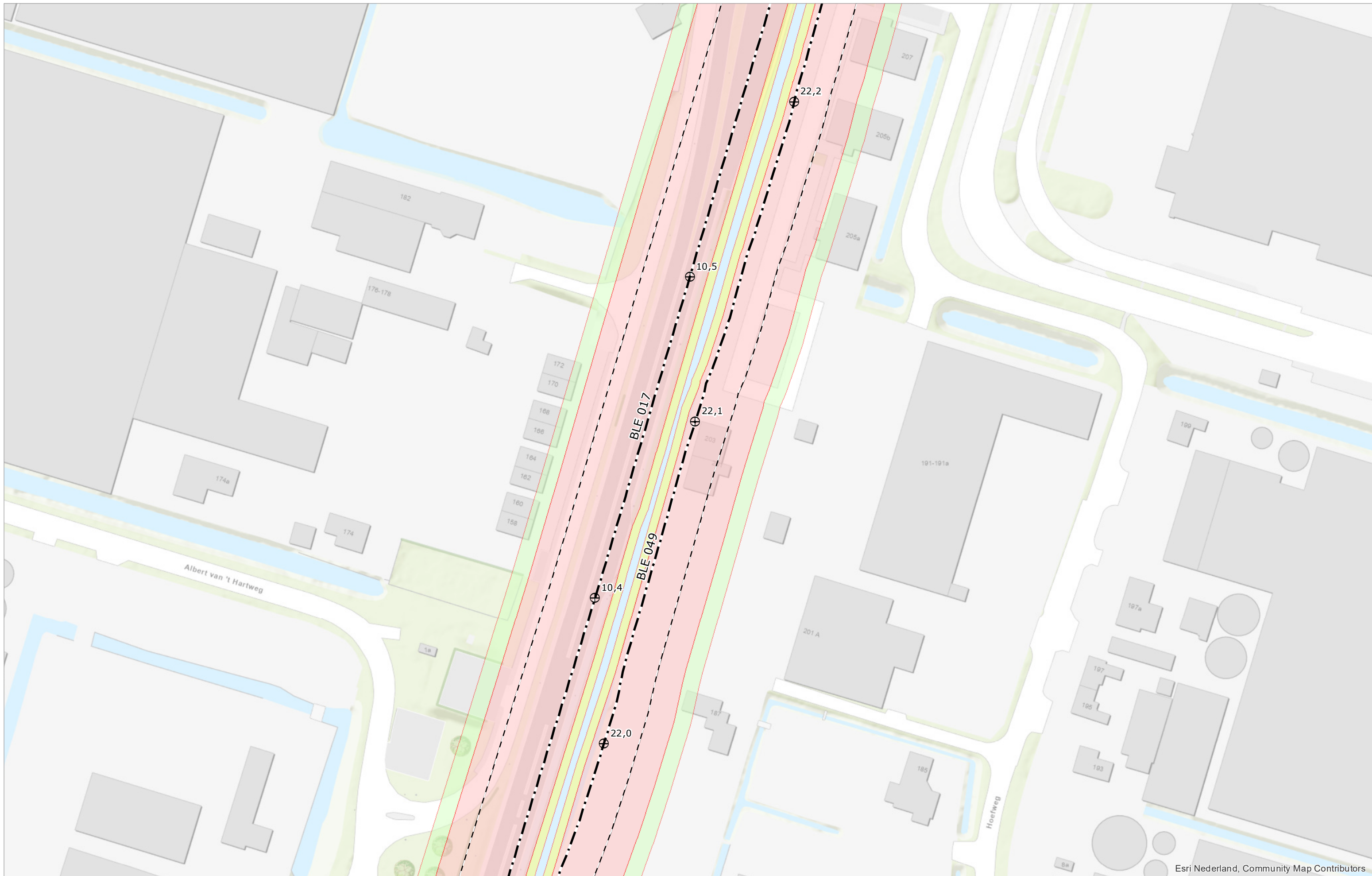
Esri Nederland, Community Map Contributors

 Referentiepunt	 Grens bebouwingsvrije zone	 Kernzone
 Begin-/einde dijkvak	 As waterkering	 Bescheringszone binnen
 Actualisatie volgt	 Waterkerende constructie	 Bescheringszone buiten










Schaal	1:1.000	Status	VASTGESTELD
Formaat	A3	Versie	1.0
Datum	01-04-2022	Get.	BK



Legger van de waterkeringen  
Boezemwaterkering Vaart Polder Bleiswijk



Esri Nederland, Community Map Contributors

 Referentiepunt	 Grens bebouwingsvrije zone	 Kernzone
 Begin-/einde dijkvak	 As waterkering	 Bescheringszone binnen
 Actualisatie volgt	 Waterkerende constructie	 Bescheringszone buiten

Schaal	1:1.000	Status	VASTGESTELD
Formaat	A3	Versie	1.0
Datum	01-04-2022	Get.	BK



Legger van de waterkeringen  
Boezemwaterkering Vaart Polder Bleiswijk



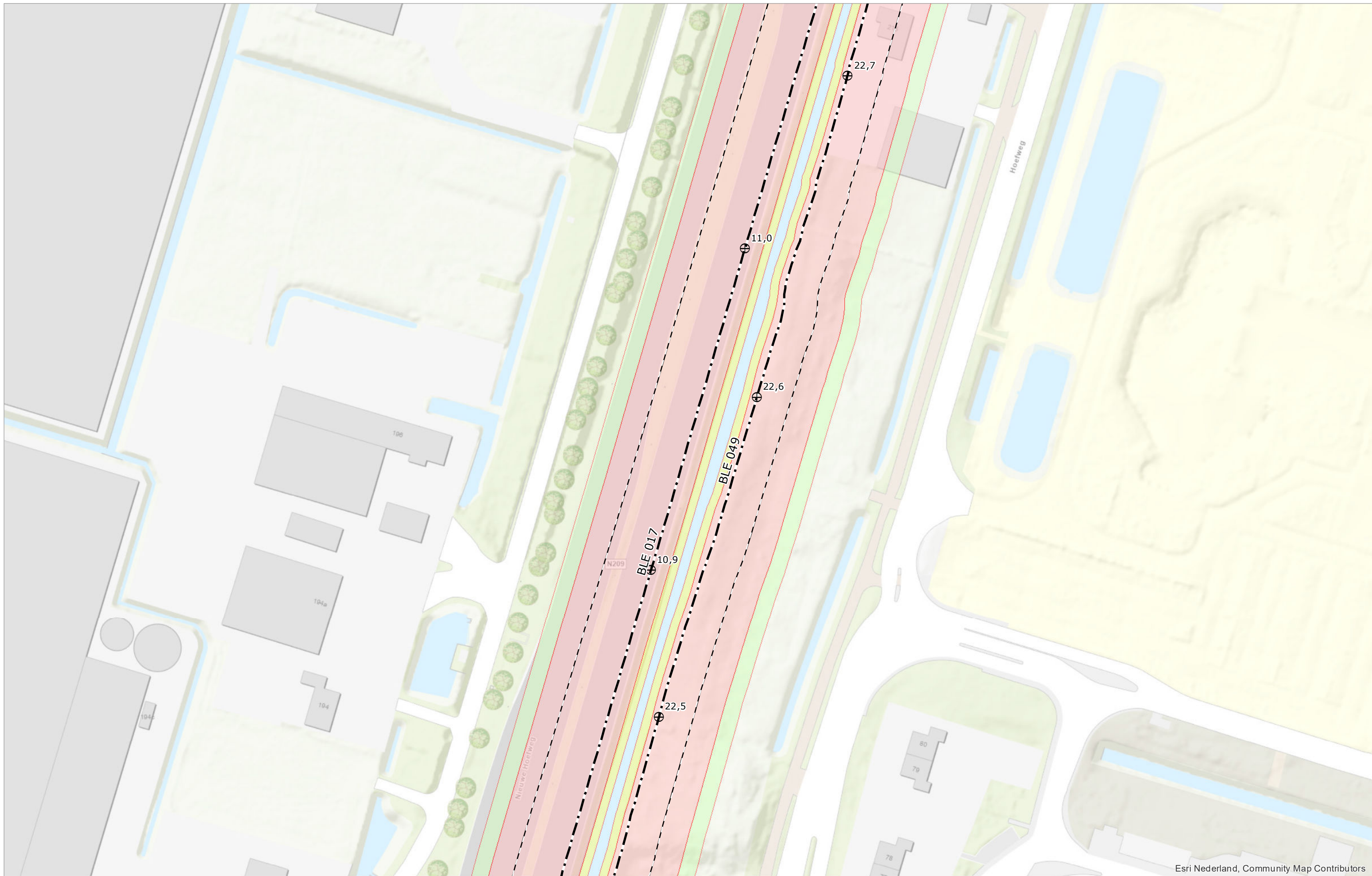
Esri Nederland, Community Map Contributors

⊕	Referentiepunt	---	Grens bebouwingsvrije zone	■	Kernzone
○	Begin-/einde dijkvak	- - -	As waterkering	■	Bescheringszone binnen
▨	Actualisatie volgt	—	Waterkerende constructie	■	Bescheringszone buiten










Schaal	1:1.000	Status	VASTGESTELD
Formaat	A3	Versie	1.0
Datum	01-04-2022	Get.	BK

N

**Legger van de waterkeringen  
Boezemwaterkering Vaart Polder Bleiswijk**



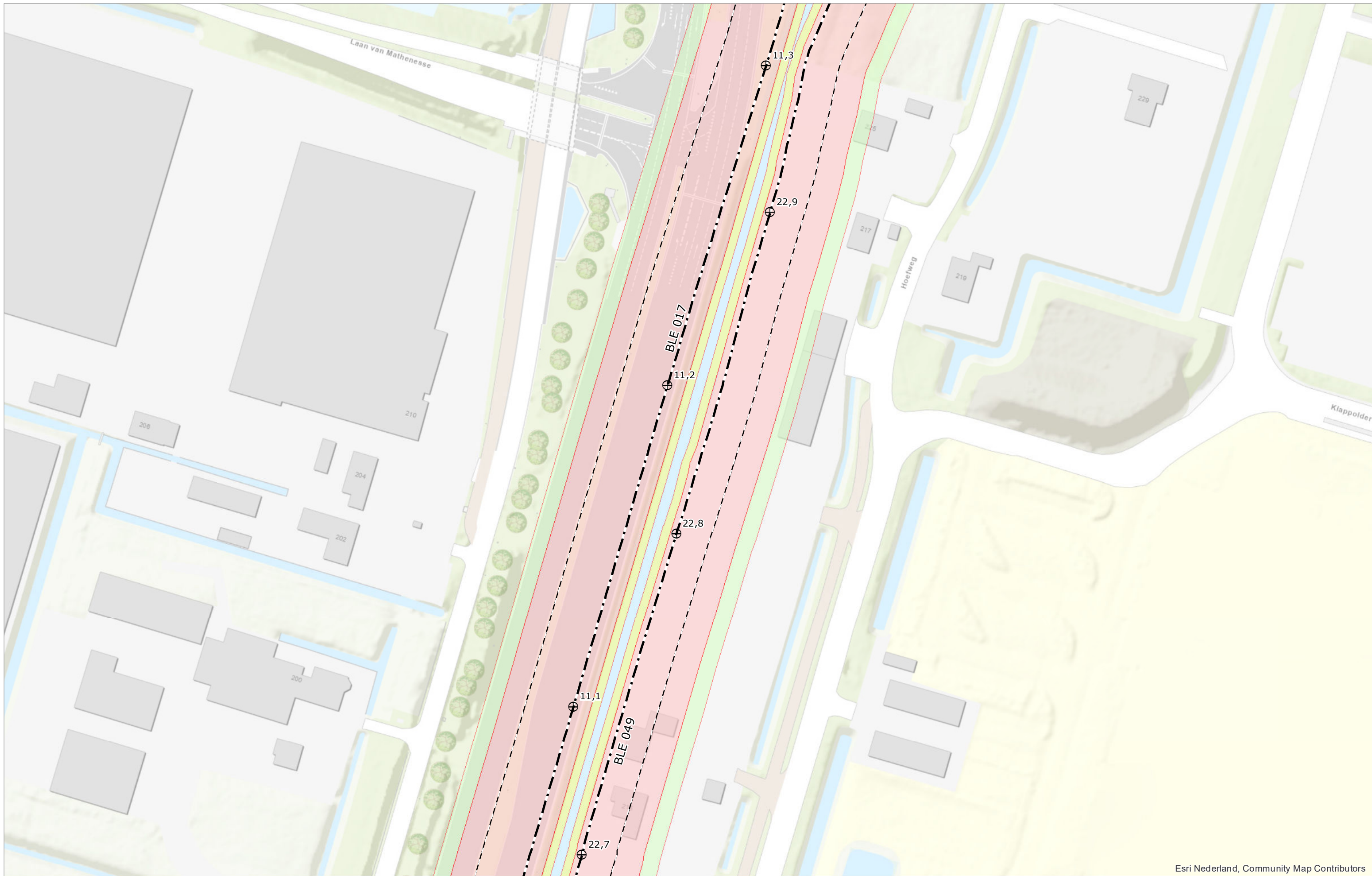
Esri Nederland, Community Map Contributors

	Referentiepunt		Grens bebouwingsvrije zone		Kernzone
	Begin-/einde dijkvak		As waterkering		Beschermszone binnen
	Actualisatie volgt		Waterkerende constructie		Beschermszone buiten










Schaal	1:1.000	Status	VASTGESTELD
Formaat	A3	Versie	1.0
Datum	01-04-2022	Get.	BK



Legger van de waterkeringen  
Boezemwaterkering Vaart Polder Bleiswijk



Esri Nederland, Community Map Contributors

	Referentiepunt		Grens bebouwingsvrije zone		Kernzone
	Begin-/einde dijkvak		As waterkering		Beschermingszone binnen
	Actualisatie volgt		Waterkerende constructie		Beschermingszone buiten

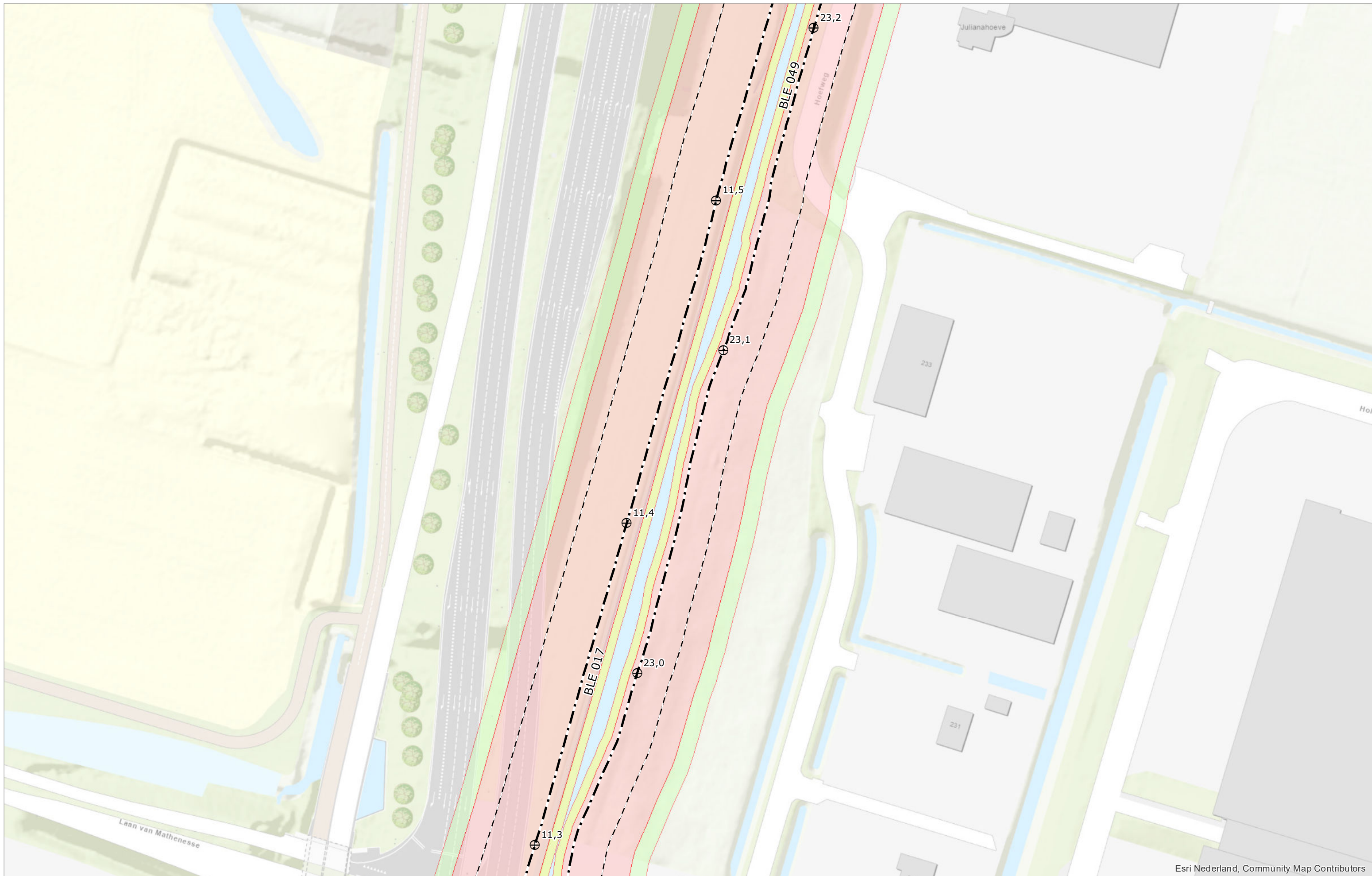
Schaal	1:1.000	Status	VASTGESTELD
Formaat	A3	Versie	1.0
Datum	01-04-2022	Get.	BK












Legger van de waterkeringen Boezemwaterkering Vaart Polder Bleiswijk

Kaart

43



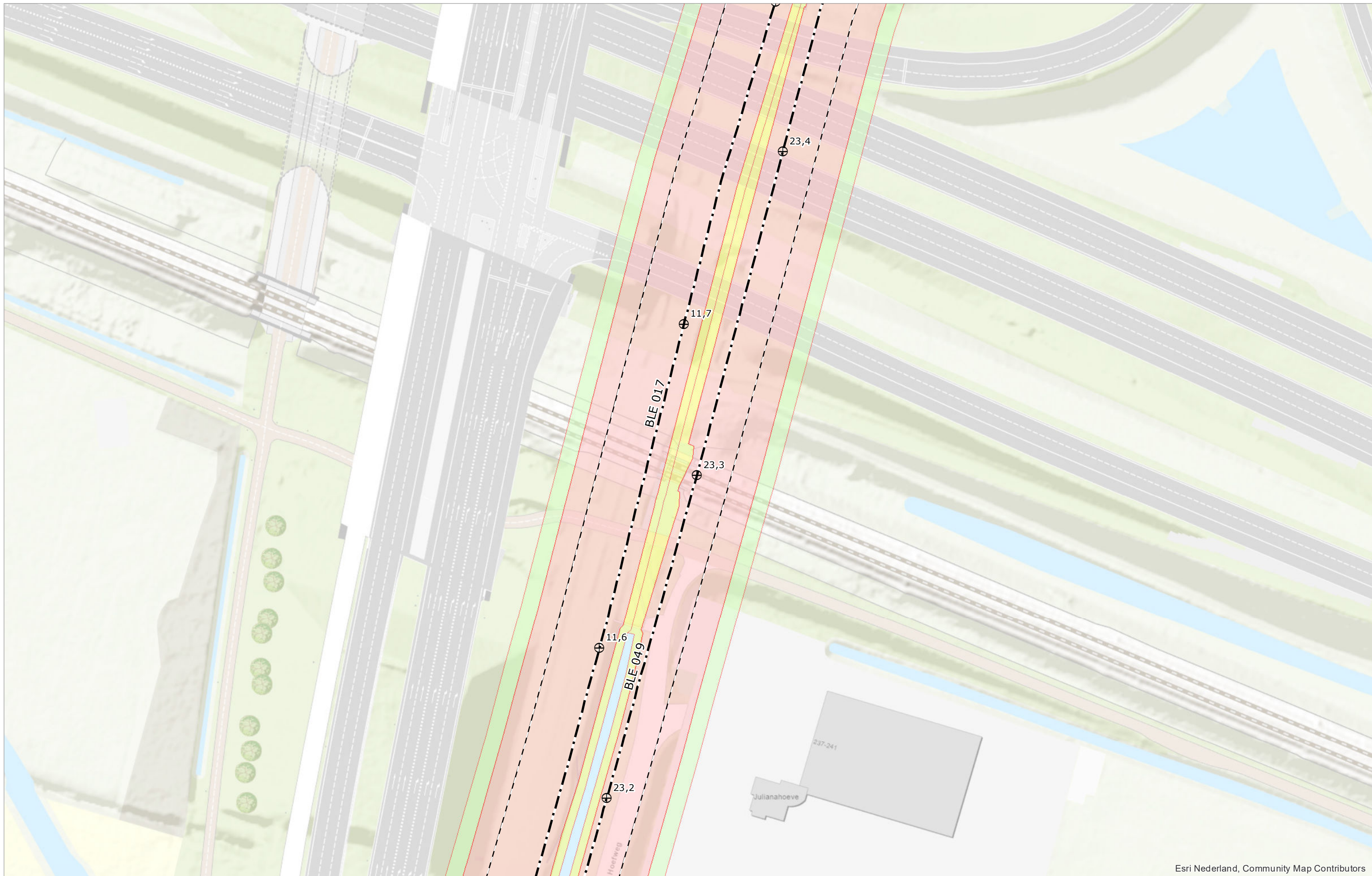
Esri Nederland, Community Map Contributors

	Referentiepunt		Grens bebouwingsvrije zone		Kernzone
	Begin-/einde dijkvak		As waterkering		Beschermingszone binnen
	Actualisatie volgt		Waterkerende constructie		Beschermingszone buiten










Schaal	1:1.000	Status	VASTGESTELD
Formaat	A3	Versie	1.0
Datum	01-04-2022	Get.	BK



Legger van de waterkeringen  
Boezemwaterkering Vaart Polder Bleiswijk



Esri Nederland, Community Map Contributors

 Referentiepunt	 Grens bebouwingsvrije zone	 Kernzone
 Begin-/einde dijkvak	 As waterkering	 Beschermingszone binnen
 Actualisatie volgt	 Waterkerende constructie	 Beschermingszone buiten

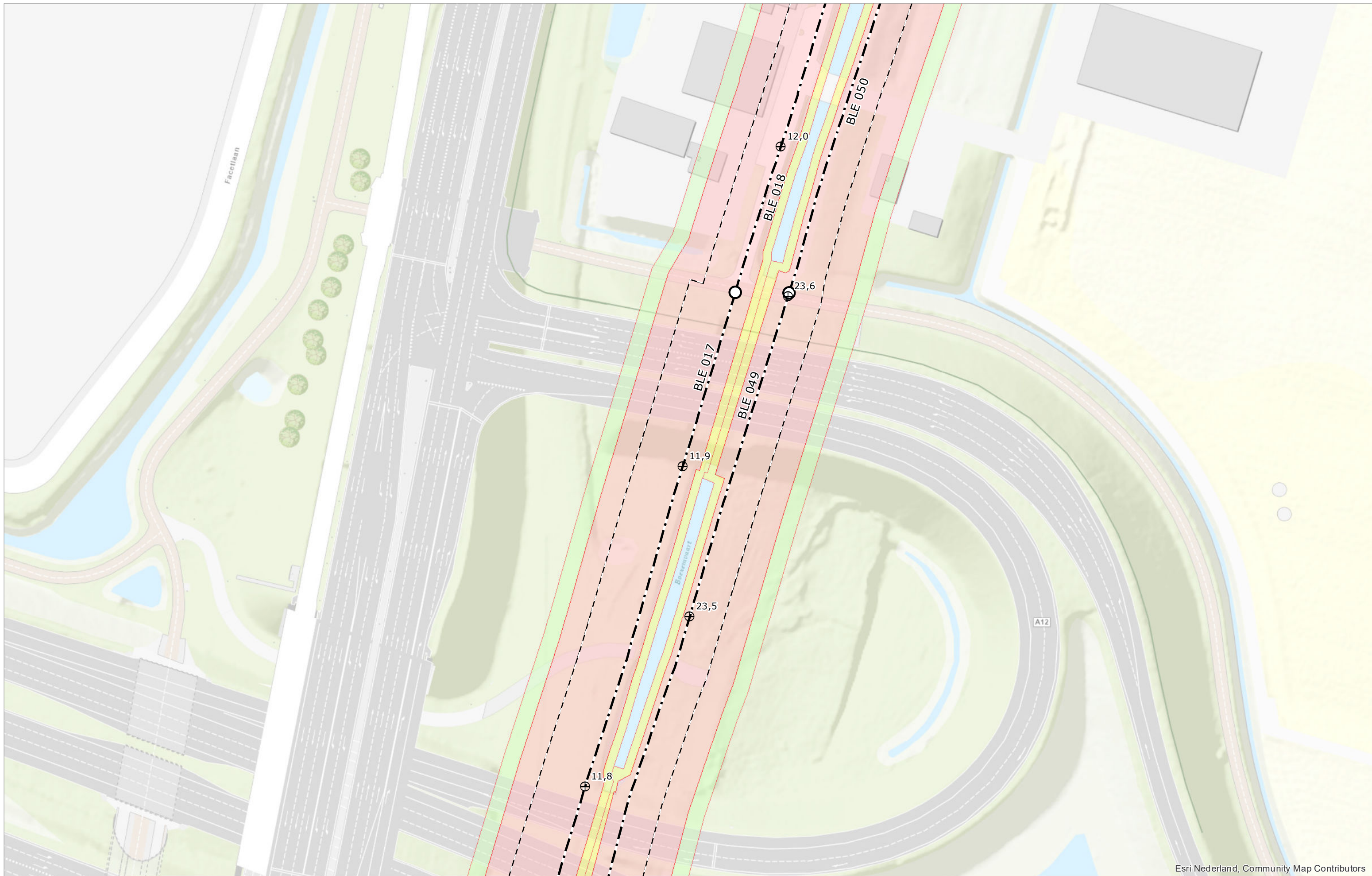
Schaal	1:1.000	Status	VASTGESTELD
Formaat	A3	Versie	1.0
Datum	01-04-2022	Get.	BK



Legger van de waterkeringen  
Boezemwaterkering Vaart Polder Bleiswijk

Kaart

45



Esri Nederland, Community Map Contributors

⊕	Referentiepunt	- - -	Grens bebouwingsvrije zone	■	Kernzone
○	Begin-/einde dijkvak	- · - · -	As waterkering	■	Bescheringszone binnen
▨	Actualisatie volgt	—	Waterkerende constructie	■	Bescheringszone buiten










Schaal	1:1.000	Status	VASTGESTELD
Formaat	A3	Versie	1.0
Datum	01-04-2022	Get.	BK



Legger van de waterkeringen  
Boezemwaterkering Vaart Polder Bleiswijk



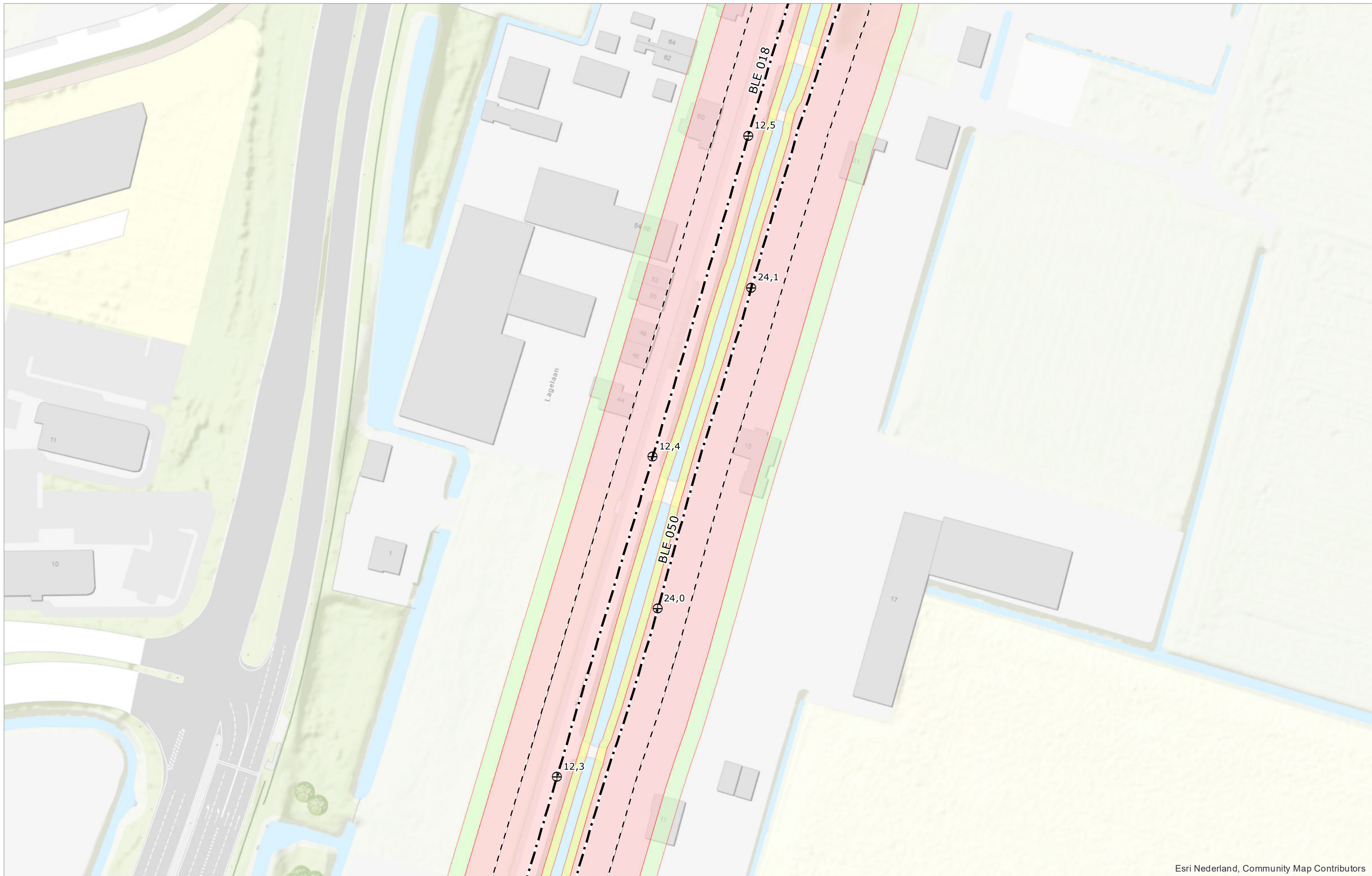
Esri Nederland, Community Map Contributors

	Referentiepunt		Grens bebouwingsvrije zone		Kernzone
	Begin-/einde dijkvak		As waterkering		Bescheringszone binnen
	Actualisatie volgt		Waterkerende constructie		Bescheringszone buiten










Schaal	1:1.000	Status	VASTGESTELD
Formaat	A3	Versie	1.0
Datum	01-04-2022	Get.	BK




Legger van de waterkeringen Boezemwaterkering Vaart Polder Bleiswijk

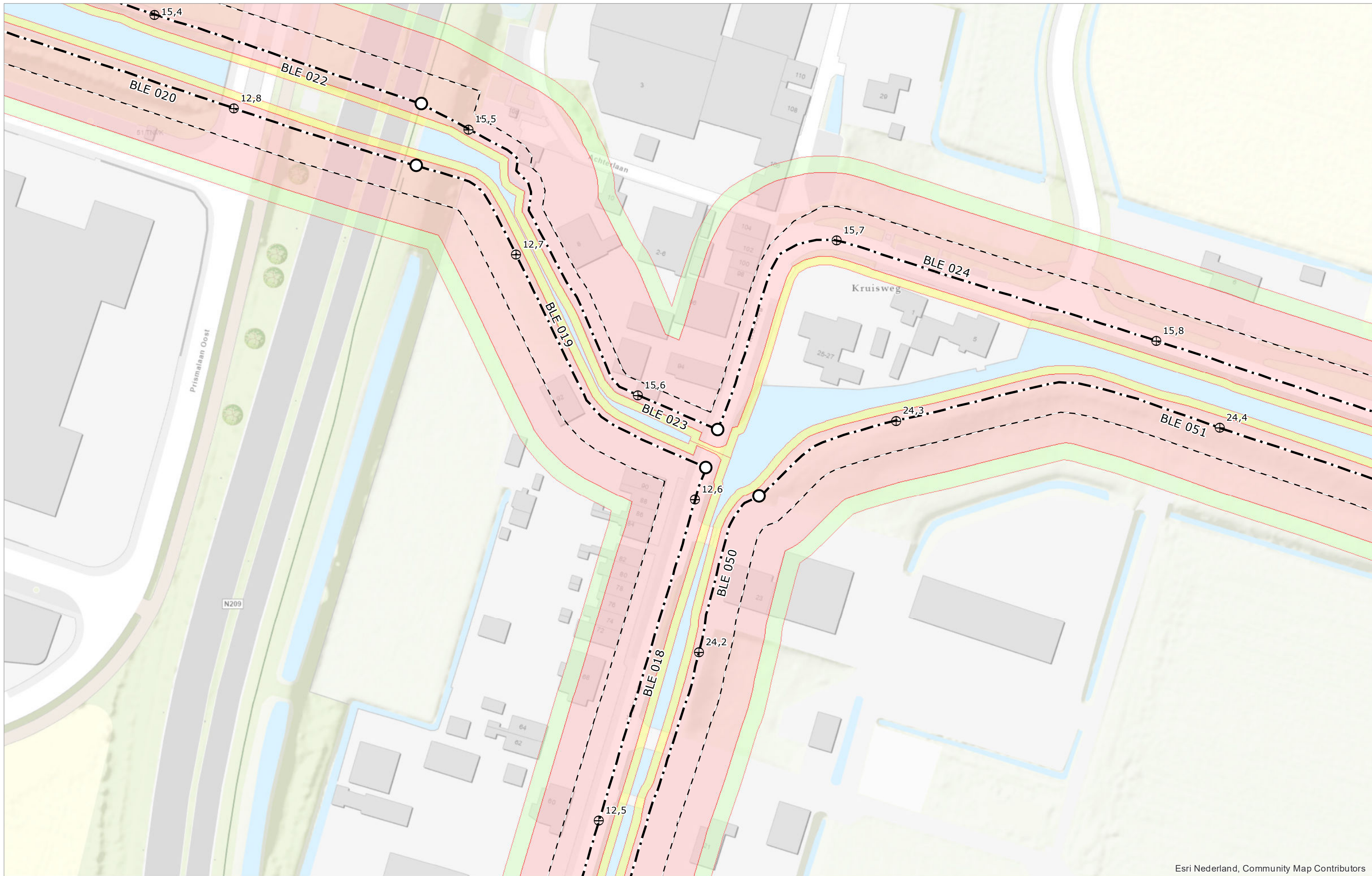


Esri Nederland, Community Map Contributors










	Referentiepunt		Grens bebouwingsvrije zone		Kernzone
	Begin-/einde dijkvak		As waterkering		Bescheringszone binnen
	Actualisatie volgt		Waterkerende constructie		Bescheringszone buiten

Schaal	1:1.000	Status	VASTGESTELD
Formaat	A3	Versie	1.0
Datum	01-04-2022	Get.	BK


  
**Legger van de waterkeringen**  
**Boezemwaterkering Vaart Polder Bleiswijk**



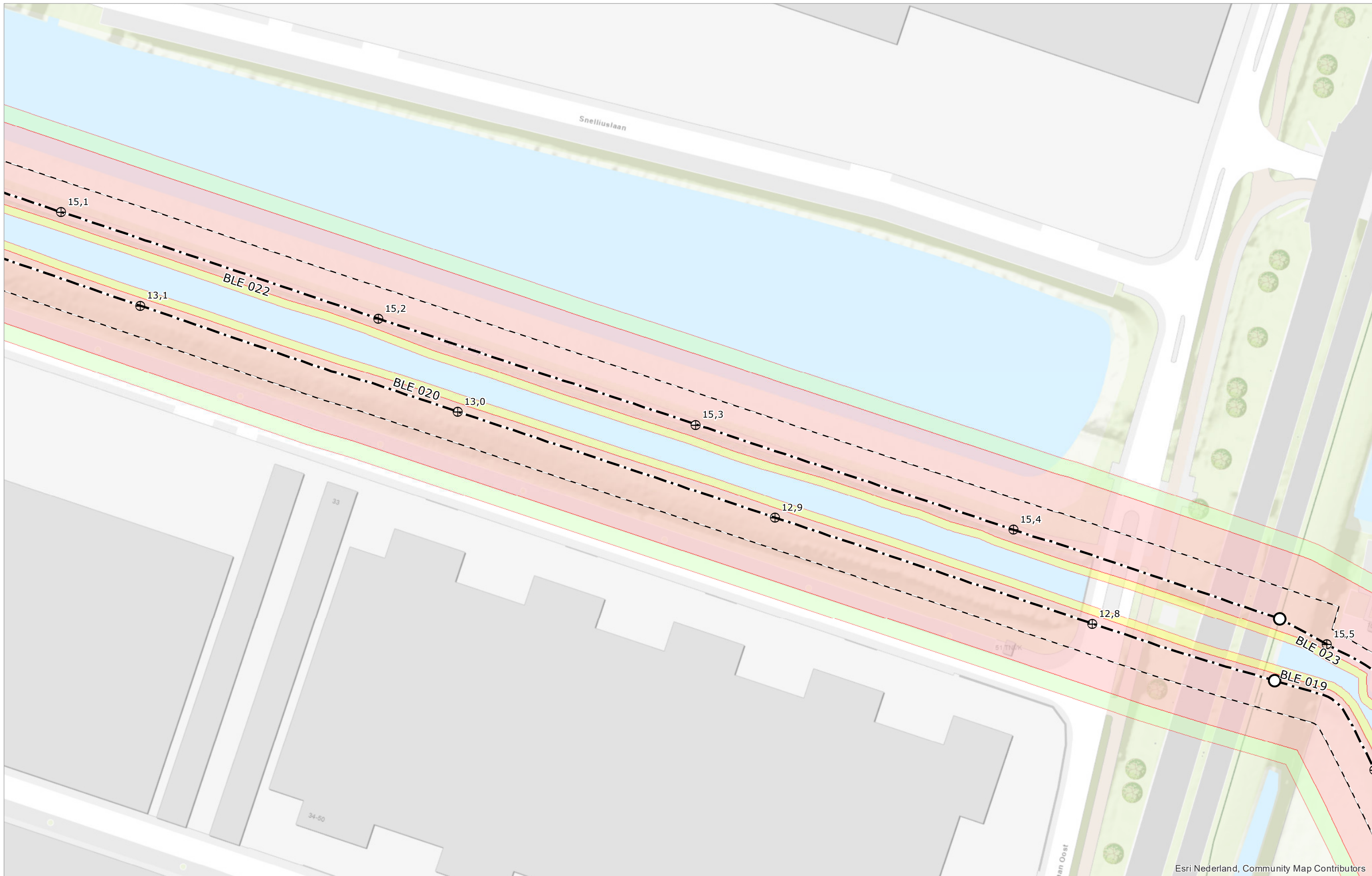
Esri Nederland, Community Map Contributors

	Referentiepunt		Grens bebouwingsvrije zone		Kernzone
	Begin-/einde dijkvak		As waterkering		Beschermingszone binnen
	Actualisatie volgt		Waterkerende constructie		Beschermingszone buiten










Schaal	1:1.000	Status	VASTGESTELD
Formaat	A3	Versie	1.0
Datum	01-04-2022	Get.	BK



Legger van de waterkeringen  
 Boezemwaterkering Vaart Polder Bleiswijk



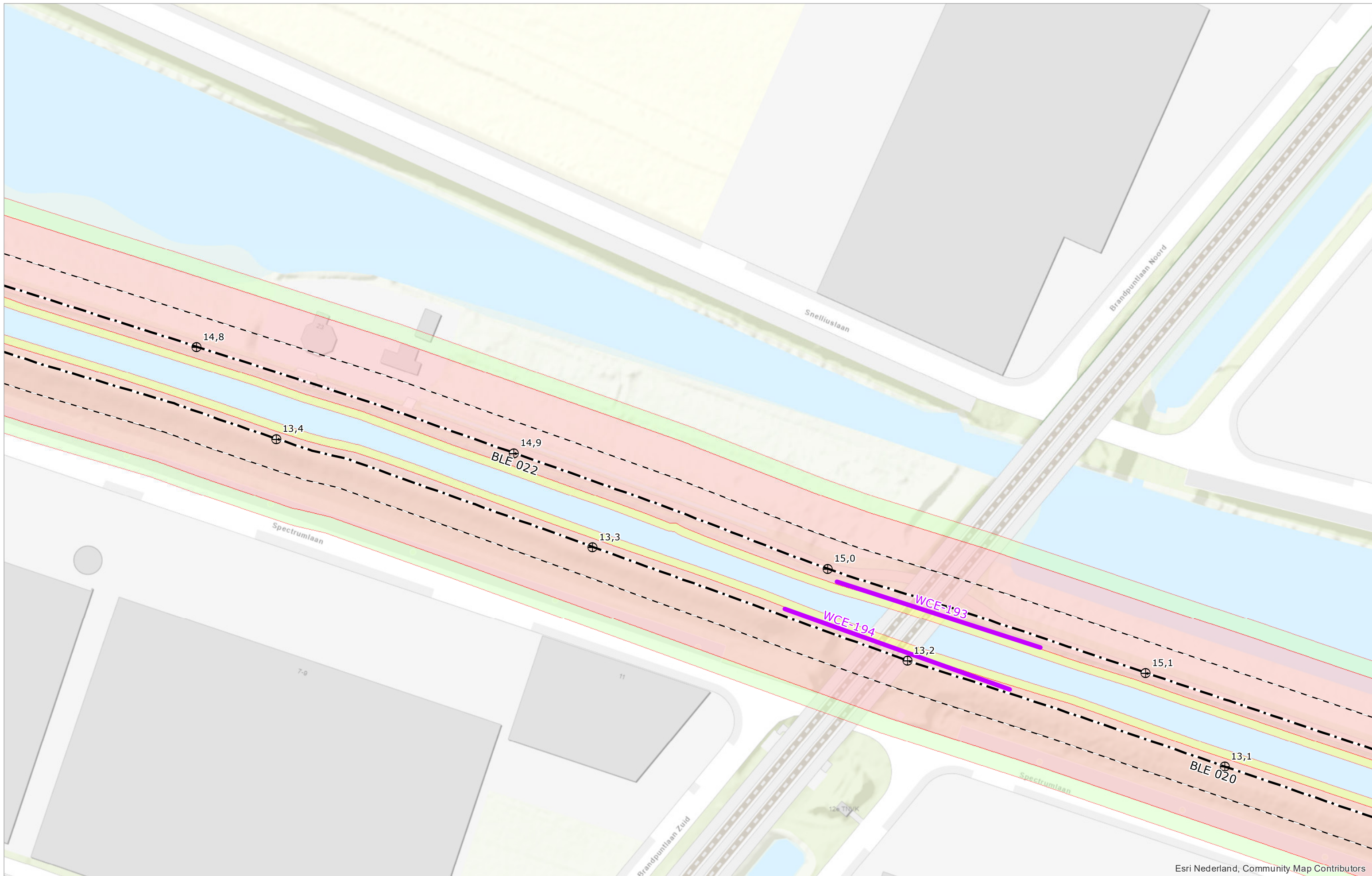
Esri Nederland, Community Map Contributors

	Referentiepunt		Grens bebouwingvrije zone		Kernzone
	Begin-/einde dijkvak		As waterkering		Beschermingszone binnen
	Actualisatie volgt		Waterkerende constructie		Beschermingszone buiten









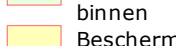
Schaal	1:1.000	Status	VASTGESTELD
Formaat	A3	Versie	1.0
Datum	01-04-2022	Get.	BK



Legger van de waterkeringen  
Boezemwaterkering Vaart Polder Bleiswijk



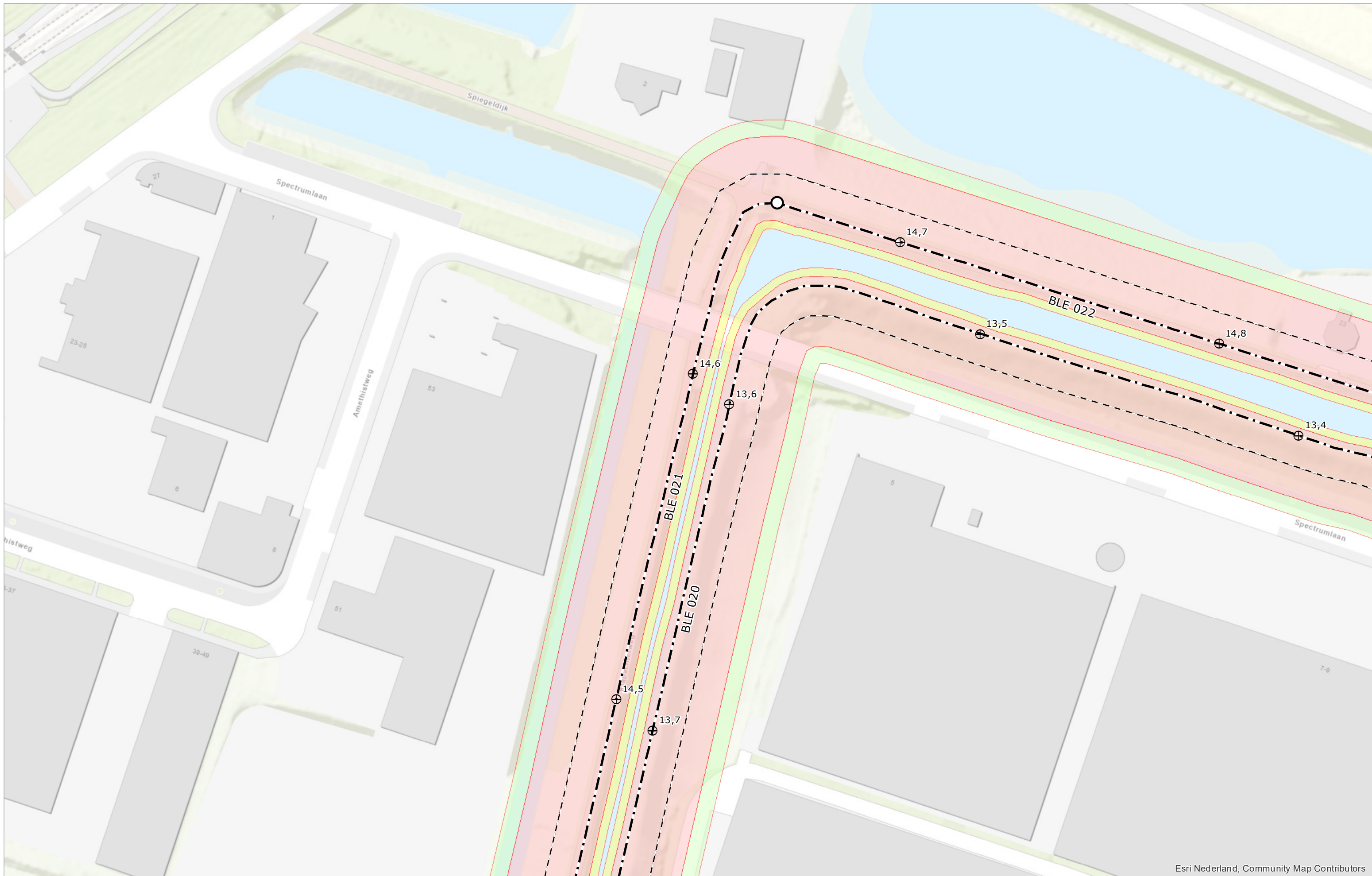
Esri Nederland, Community Map Contributors

 Referentiepunt	 Grens bebouwingvrije zone	 Kernzone
 Begin-/einde dijkvak	 As waterkering	 Beschermingszone binnen
 Actualisatie volgt	 Waterkerende constructie	 Beschermingszone buiten

Schaal	1:1.000	Status	VASTGESTELD
Formaat	A3	Versie	1.0
Datum	01-04-2022	Get.	BK



Legger van de waterkeringen  
Boezemwaterkering Vaart Polder Bleiswijk



Esri Nederland, Community Map Contributors

⊕	Referentiepunt	- - -	Grens bebouwingsvrije zone	■	Kernzone
○	Begin-/einde dijkvak	- · - · -	As waterkering	■	Beschermingszone binnen
▨	Actualisatie volgt	—	Waterkerende constructie	■	Beschermingszone buiten










Schaal	1:1.000	Status	VASTGESTELD
Formaat	A3	Versie	1.0
Datum	01-04-2022	Get.	BK



**Legger van de waterkeringen  
Boezemwaterkering Vaart Polder Bleiswijk**



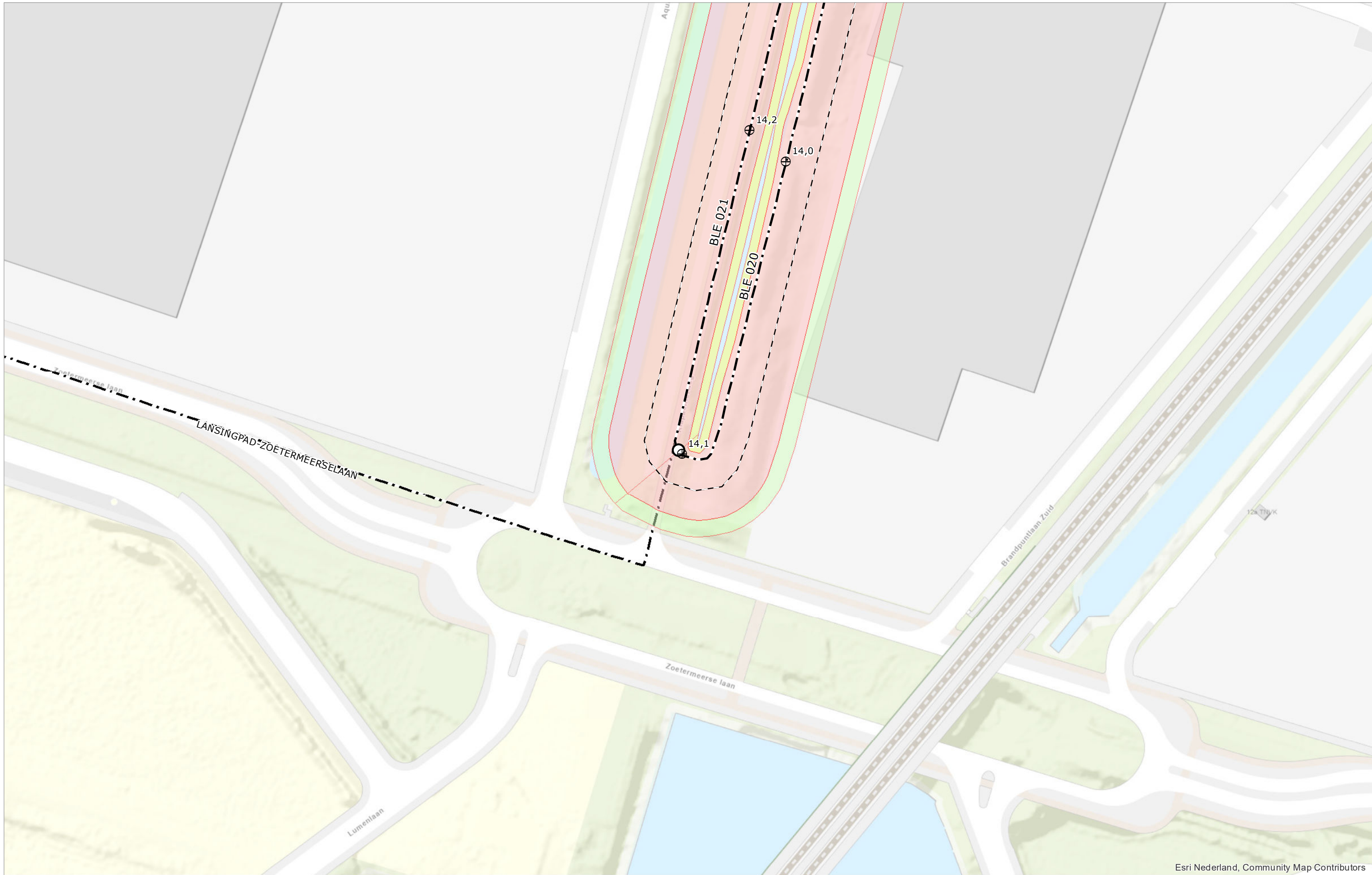
Esri Nederland, Community Map Contributors

 Referentiepunt	 Grens bebouwingsvrije zone	 Kernzone
 Begin-/einde dijkvak	 As waterkering	 Beschermingszone binnen
 Actualisatie volgt	 Waterkerende constructie	 Beschermingszone buiten










Schaal	1:1.000	Status	VASTGESTELD
Formaat	A3	Versie	1.0
Datum	01-04-2022	Get.	BK



Legger van de waterkeringen  
Boezemwaterkering Vaart Polder Bleiswijk



Esri Nederland, Community Map Contributors

	Referentiepunt		Grens bebouwingvrije zone		Kernzone
	Begin-/einde dijkvak		As waterkering		Beschermingszone binnen
	Actualisatie volgt		Waterkerende constructie		Beschermingszone buiten










Schaal	1:1.000	Status	VASTGESTELD
Formaat	A3	Versie	1.0
Datum	01-04-2022	Get.	BK




Legger van de waterkeringen  
Boezemwaterkering Vaart Polder Bleiswijk

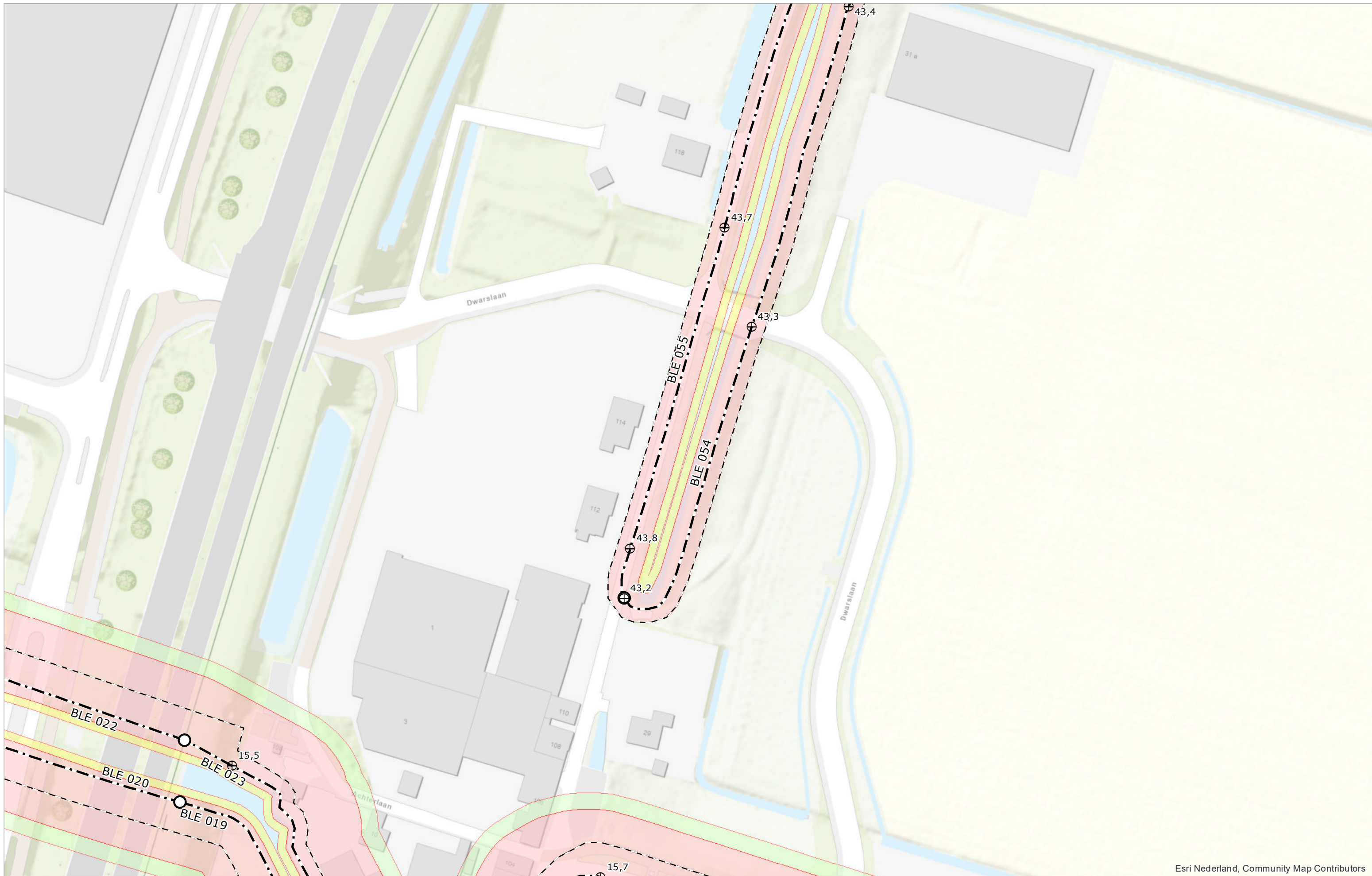


Esri Nederland, Community Map Contributors










	Referentiepunt		Grens bebouwingvrije zone		Kernzone
	Begin-/einde dijkvak		As waterkering		Bescheringszone binnen
	Actualisatie volgt		Waterkerende constructie		Bescheringszone buiten

Schaal	1:1.000	Status	VASTGESTELD
Formaat	A3	Versie	1.0
Datum	01-04-2022	Get.	BK


  
**Legger van de waterkeringen**  
**Boezemwaterkering Vaart Polder Bleiswijk**




Esri Nederland, Community Map Contributors

 Referentiepunt	 Grens bebouwingvrije zone	 Kernzone
 Begin-/einde dijkvak	 As waterkering	 Beschermingszone binnen
 Actualisatie volgt	 Waterkerende constructie	 Beschermingszone buiten










Schaal	1:1.000	Status	VASTGESTELD
Formaat	A3	Versie	1.0
Datum	01-04-2022	Get.	BK



Legger van de waterkeringen  
Boezemwaterkering Vaart Polder Bleiswijk




Esri Nederland, Community Map Contributors

	Referentiepunt		Grens bebouwingsvrije zone		Kernzone
	Begin-/einde dijkvak		As waterkering		Beschermingszone binnen
	Actualisatie volgt		Waterkerende constructie		Beschermingszone buiten

Schaal	1:1.000	Status	VASTGESTELD
Formaat	A3	Versie	1.0
Datum	01-04-2022	Get.	BK



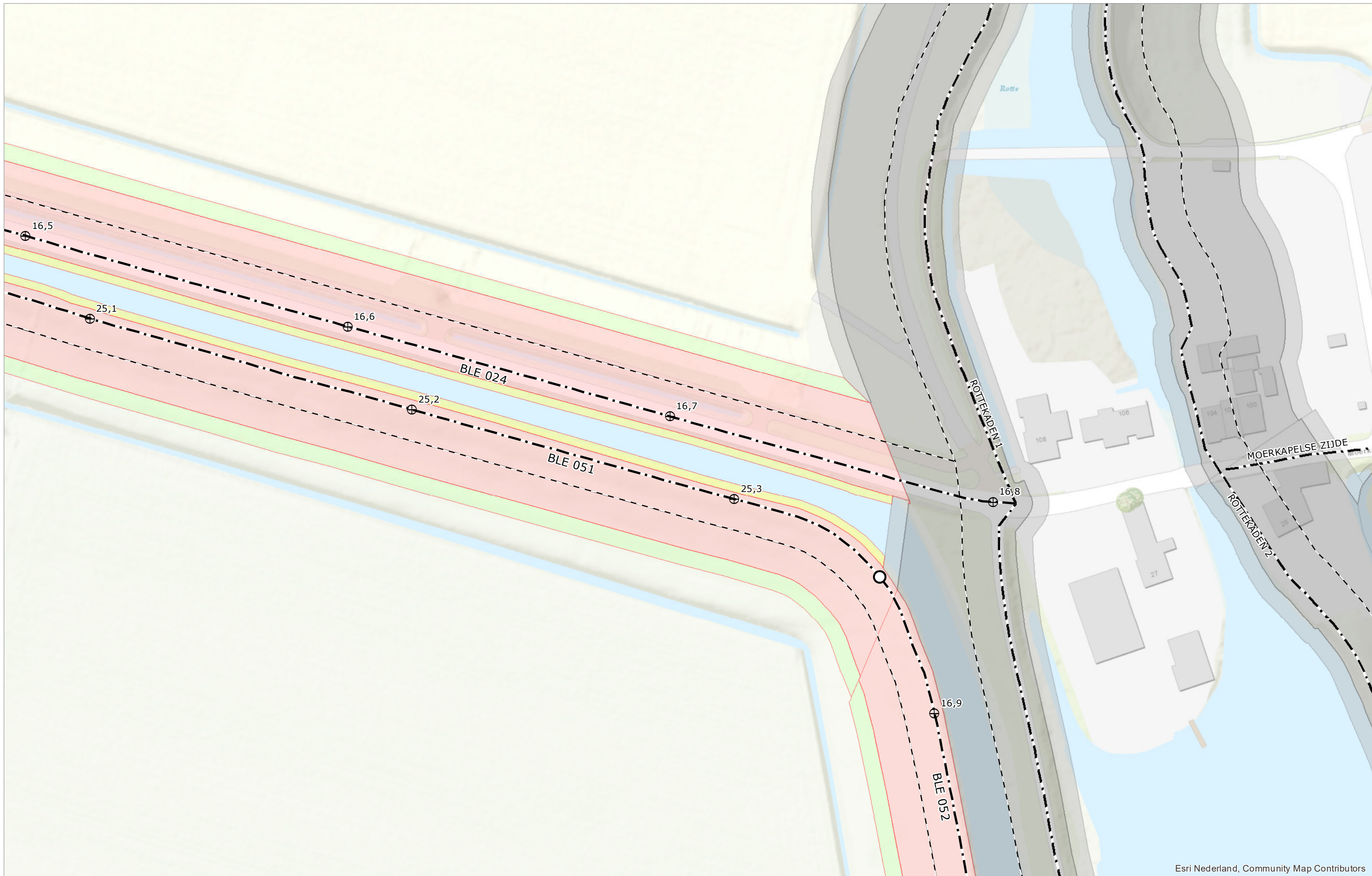
Legger van de waterkeringen  
Boezemwaterkering Vaart Polder Bleiswijk



Esri Nederland, Community Map Contributors

⊕	Referentiepunt	---	Grens bebouwingvrije zone	■	Kernzone
○	Begin-/einde dijkvak	- . - .	As waterkering	■	Beschermingszone binnen
▨	Actualisatie volgt	—	Waterkerende constructie	■	Beschermingszone buiten

Schaal	1:1.000	Status	VASTGESTELD
Formaat	A3	Versie	1.0
Datum	01-04-2022	Get.	BK



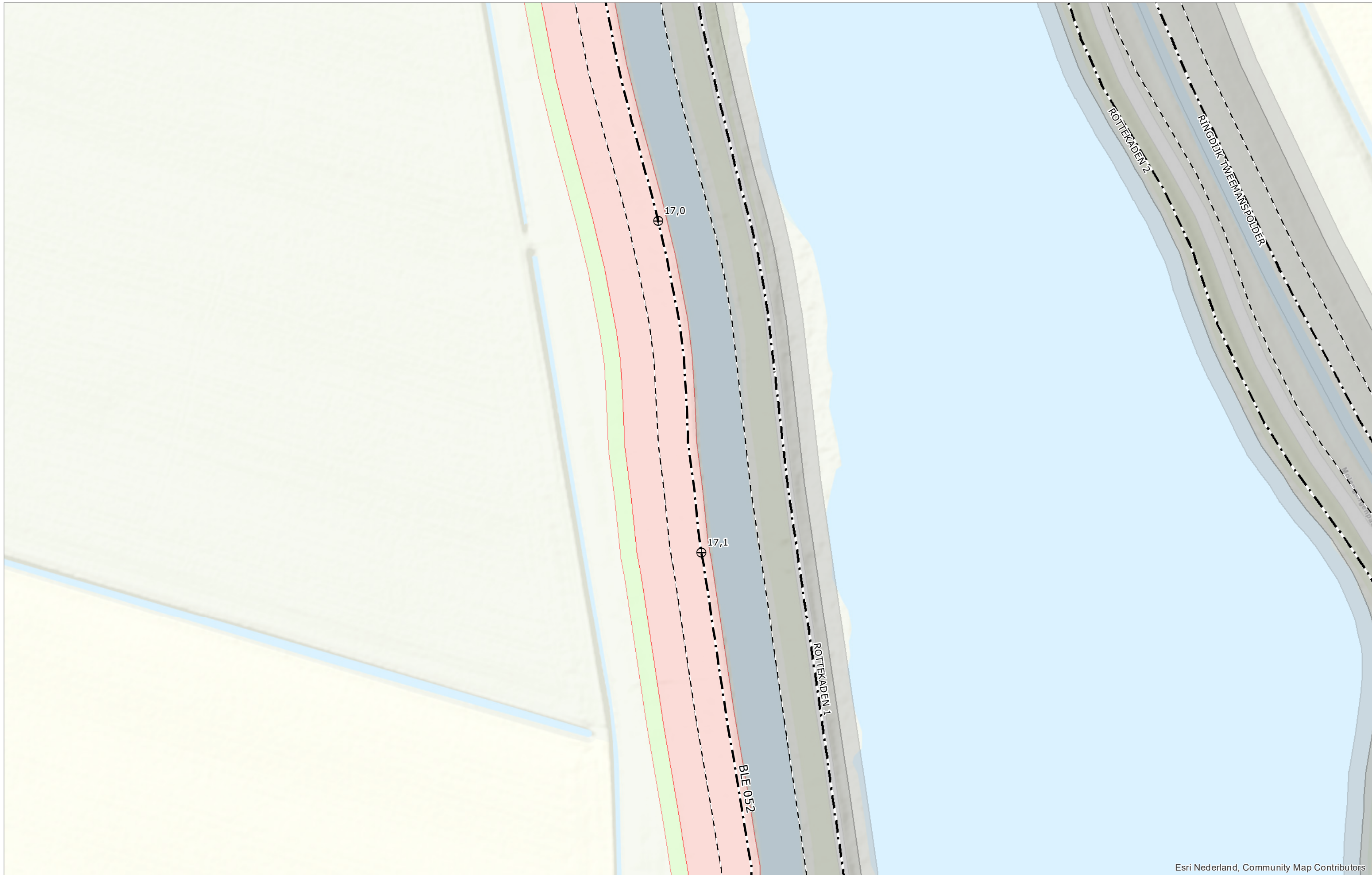
Esri Nederland, Community Map Contributors

⊕ Referentiepunt	- - - Grens bebouwingsvrije zone	■ Kernzone
○ Begin-/einde dijkvak	- · - · - As waterkering	■ Beschermingszone binnen
▨ Actualisatie volgt	■ Waterkerende constructie	■ Beschermingszone buiten










Schaal	1:1.000	Status	VASTGESTELD
Formaat	A3	Versie	1.0
Datum	01-04-2022	Get.	BK



**Legger van de waterkeringen  
Boezemwaterkering Vaart Polder Bleiswijk**



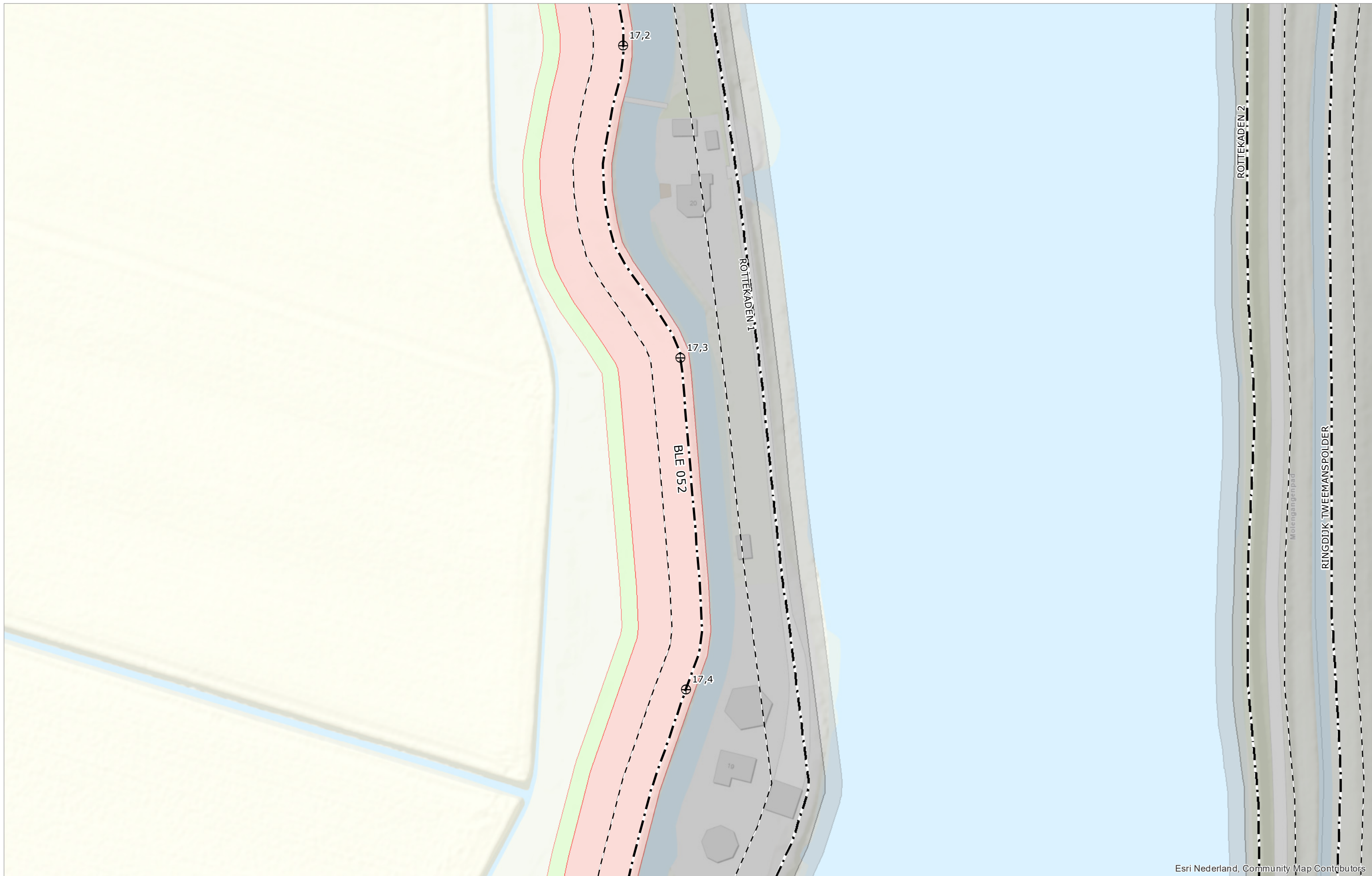
Esri Nederland, Community Map Contributors

	Referentiepunt		Grens bebouwingsvrije zone		Kernzone
	Begin-/einde dijkvak		As waterkering		Bescheringszone binnen
	Actualisatie volgt		Waterkerende constructie		Bescheringszone buiten

Schaal	1:1.000	Status	VASTGESTELD
Formaat	A3	Versie	1.0
Datum	01-04-2022	Get.	BK



Legger van de waterkeringen  
Boezemwaterkering Vaart Polder Bleiswijk



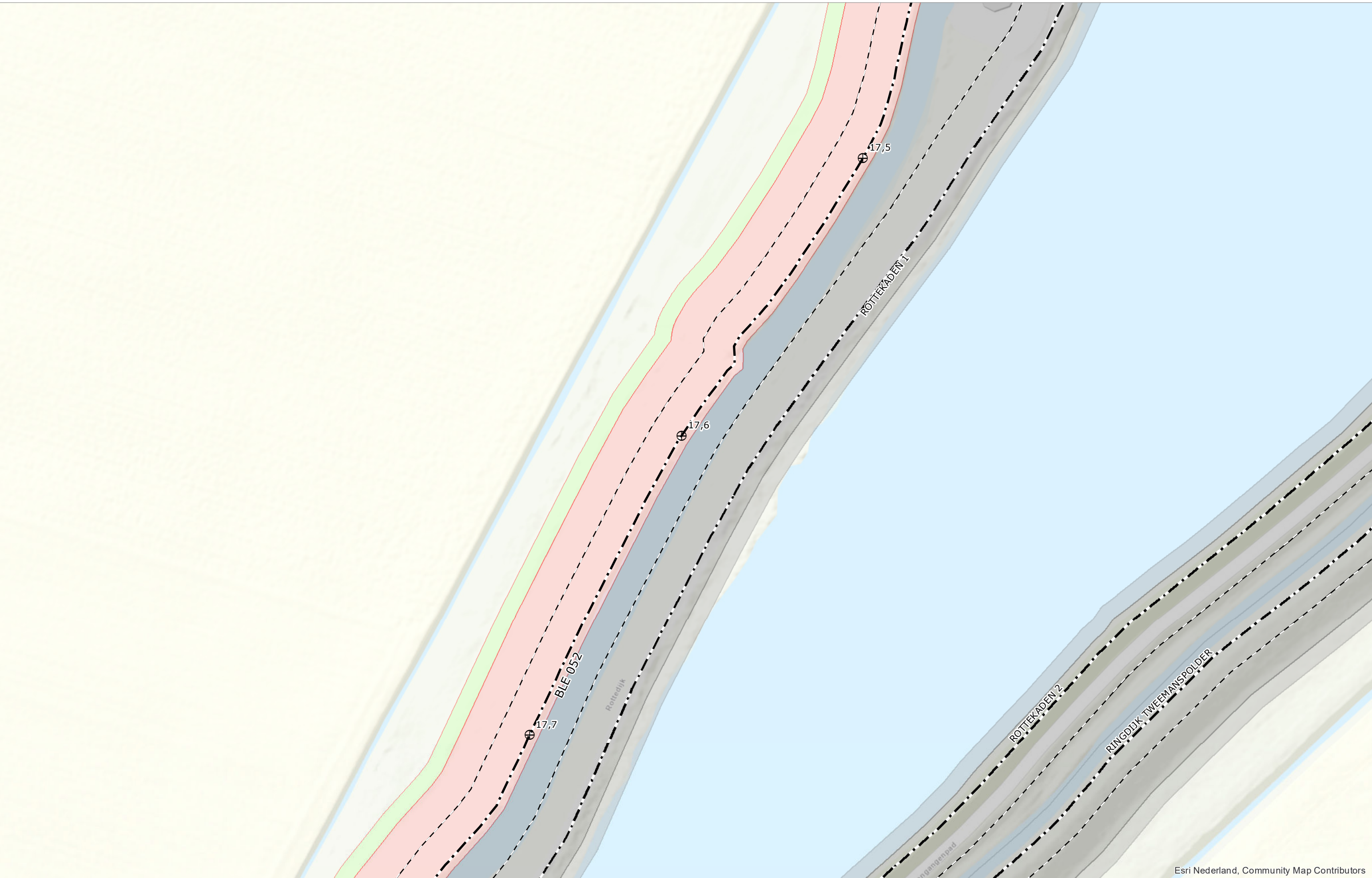
Esri Nederland, Community Map Contributors

⊕ Referentiepunt	- - - Grens bebouwingvrije zone	■ Kernzone
○ Begin-/einde dijkvak	- . - . As waterkering	■ Bescheringszone binnen
▨ Actualisatie volgt	— Waterkerende constructie	■ Bescheringszone buiten










Schaal	1:1.000	Status	VASTGESTELD
Formaat	A3	Versie	1.0
Datum	01-04-2022	Get.	BK



Legger van de waterkeringen  
Boezemwaterkering Vaart Polder Bleiswijk



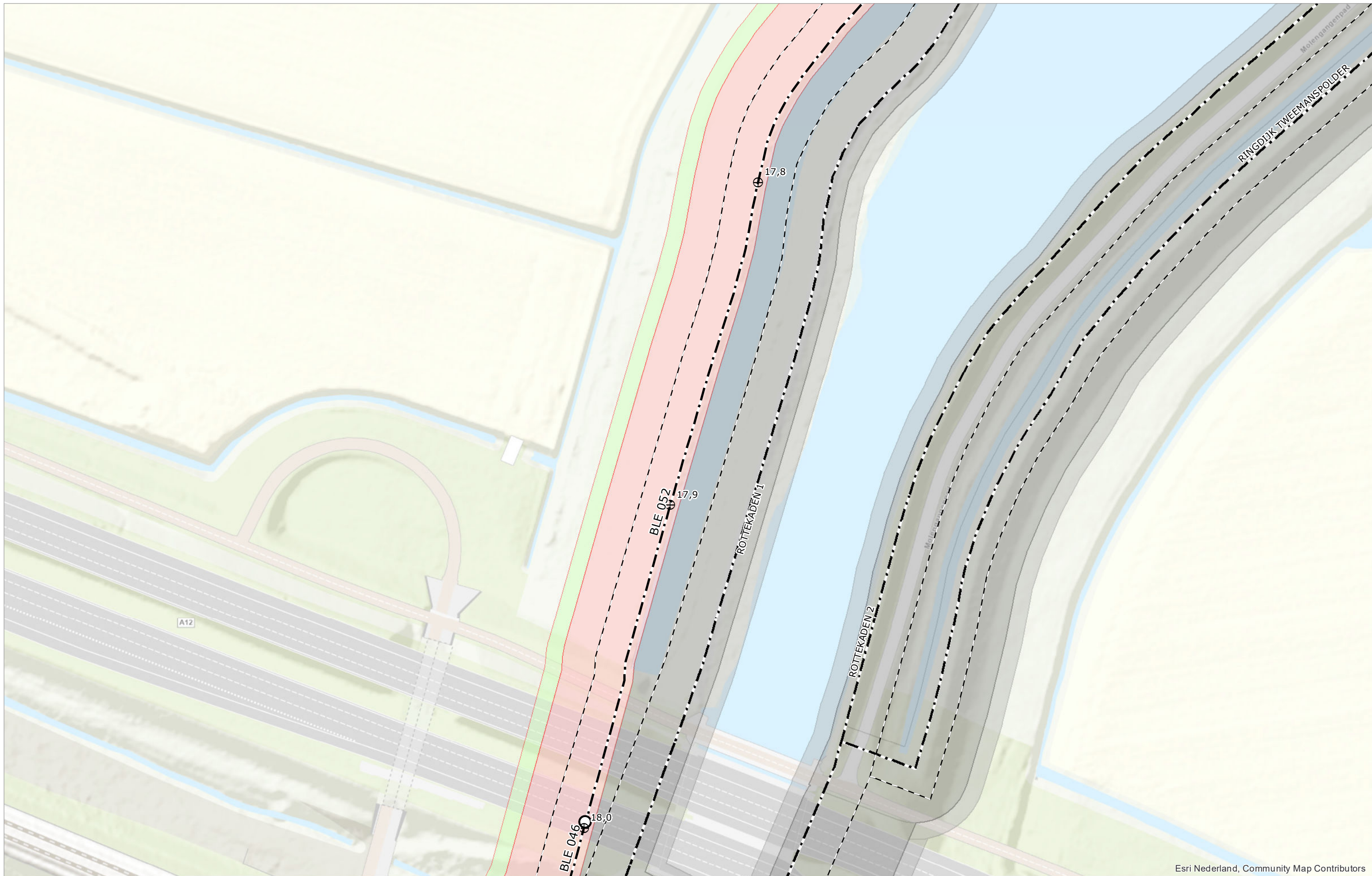
Esri Nederland, Community Map Contributors

	Referentiepunt		Grens bebouwingsvrije zone		Kernzone
	Begin-/einde dijkvak		As waterkering		Beschermingszone binnen
	Actualisatie volgt		Waterkerende constructie		Beschermingszone buiten










Schaal	1:1.000	Status	VASTGESTELD
Formaat	A3	Versie	1.0
Datum	01-04-2022	Get.	BK



Legger van de waterkeringen  
Boezemwaterkering Vaart Polder Bleiswijk



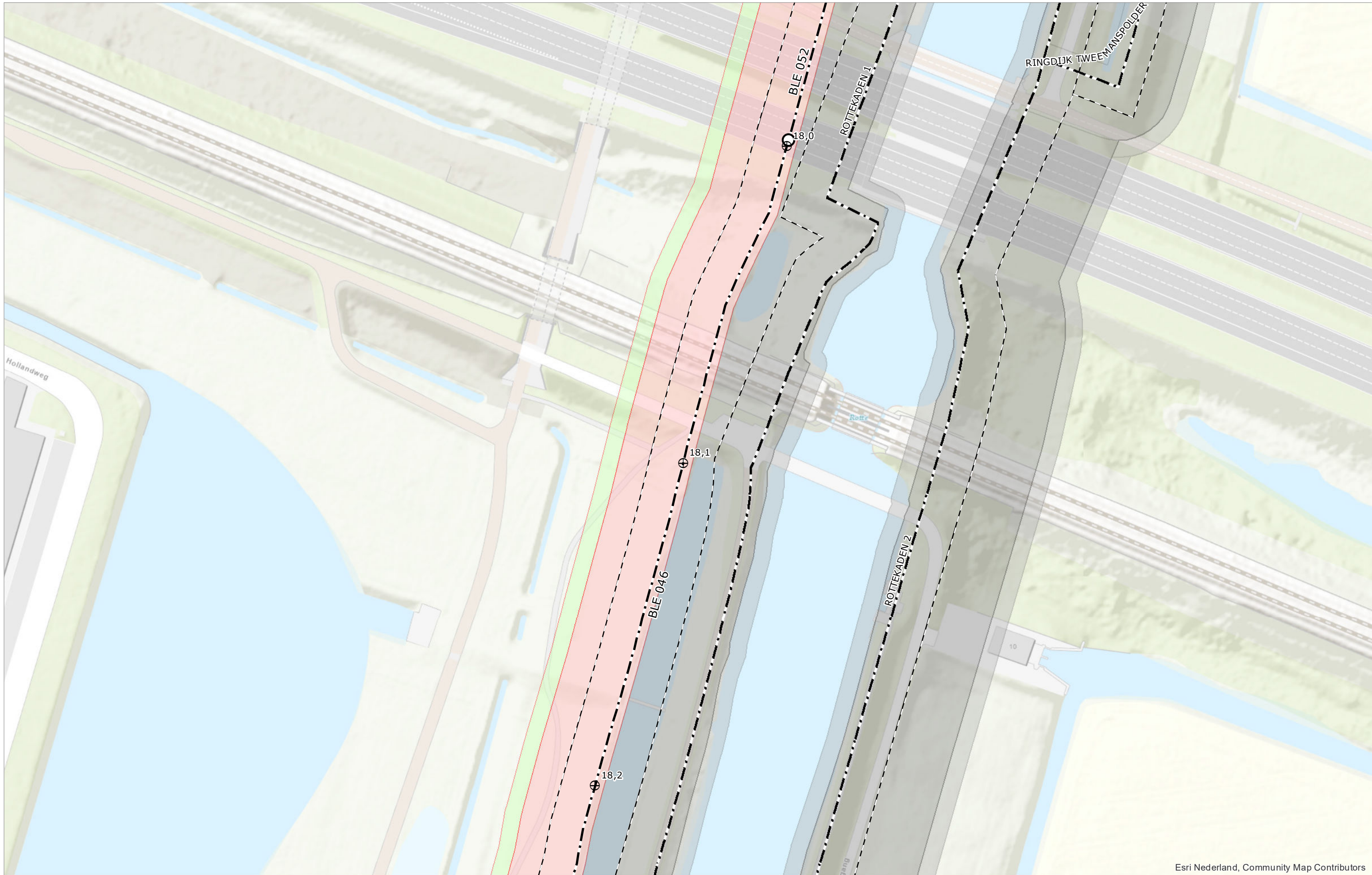
Esri Nederland, Community Map Contributors

 Referentiepunt	 Grens bebouingsvrije zone	 Kernzone
 Begin-/einde dijkvak	 As waterkering	 Beschermingszone binnen
 Actualisatie volgt	 Waterkerende constructie	 Beschermingszone buiten










Schaal	1:1.000	Status	VASTGESTELD
Formaat	A3	Versie	1.0
Datum	01-04-2022	Get.	BK



Legger van de waterkeringen Boezemwaterkering Vaart Polder Bleiswijk



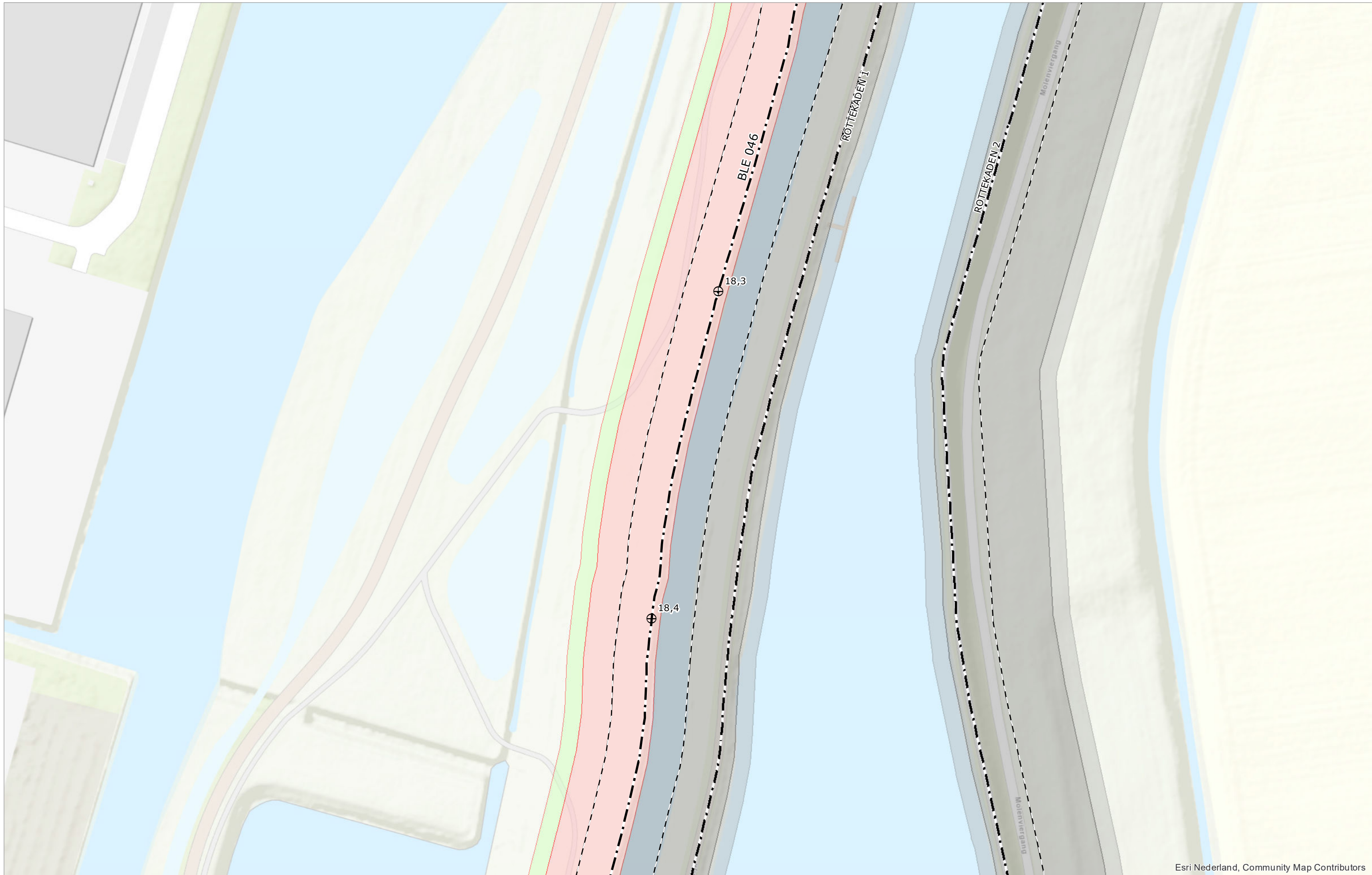
Esri Nederland, Community Map Contributors

 Referentiepunt	 Grens bebouwingsvrije zone	 Kernzone
 Begin-/einde dijkvak	 As waterkering	 Beschermszone binnen
 Actualisatie volgt	 Waterkerende constructie	 Beschermszone buiten

Schaal	1:1.000	Status	VASTGESTELD
Formaat	A3	Versie	1.0
Datum	01-04-2022	Get.	BK




Legger van de waterkeringen Boezemwaterkering Vaart Polder Bleiswijk

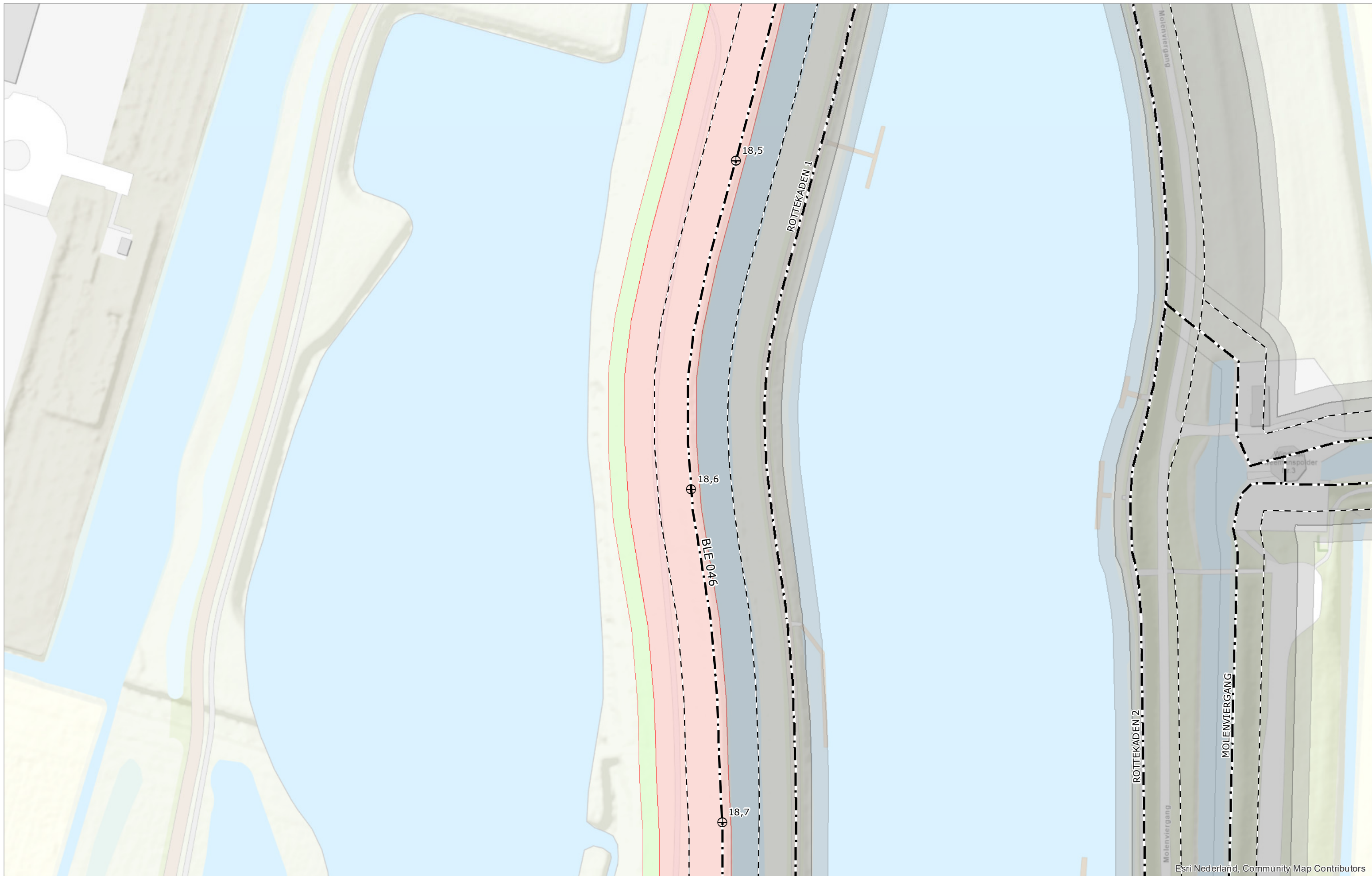


Esri Nederland, Community Map Contributors










	Referentiepunt		Grens bebouwingsvrije zone		Kernzone
	Begin-/einde dijkvak		As waterkering		Bescheringszone binnen
	Actualisatie volgt		Waterkerende constructie		Bescheringszone buiten

Schaal	1:1.000	Status	VASTGESTELD
Formaat	A3	Versie	1.0
Datum	01-04-2022	Get.	BK


  
**Legger van de waterkeringen  
Boezemwaterkering Vaart Polder Bleiswijk**



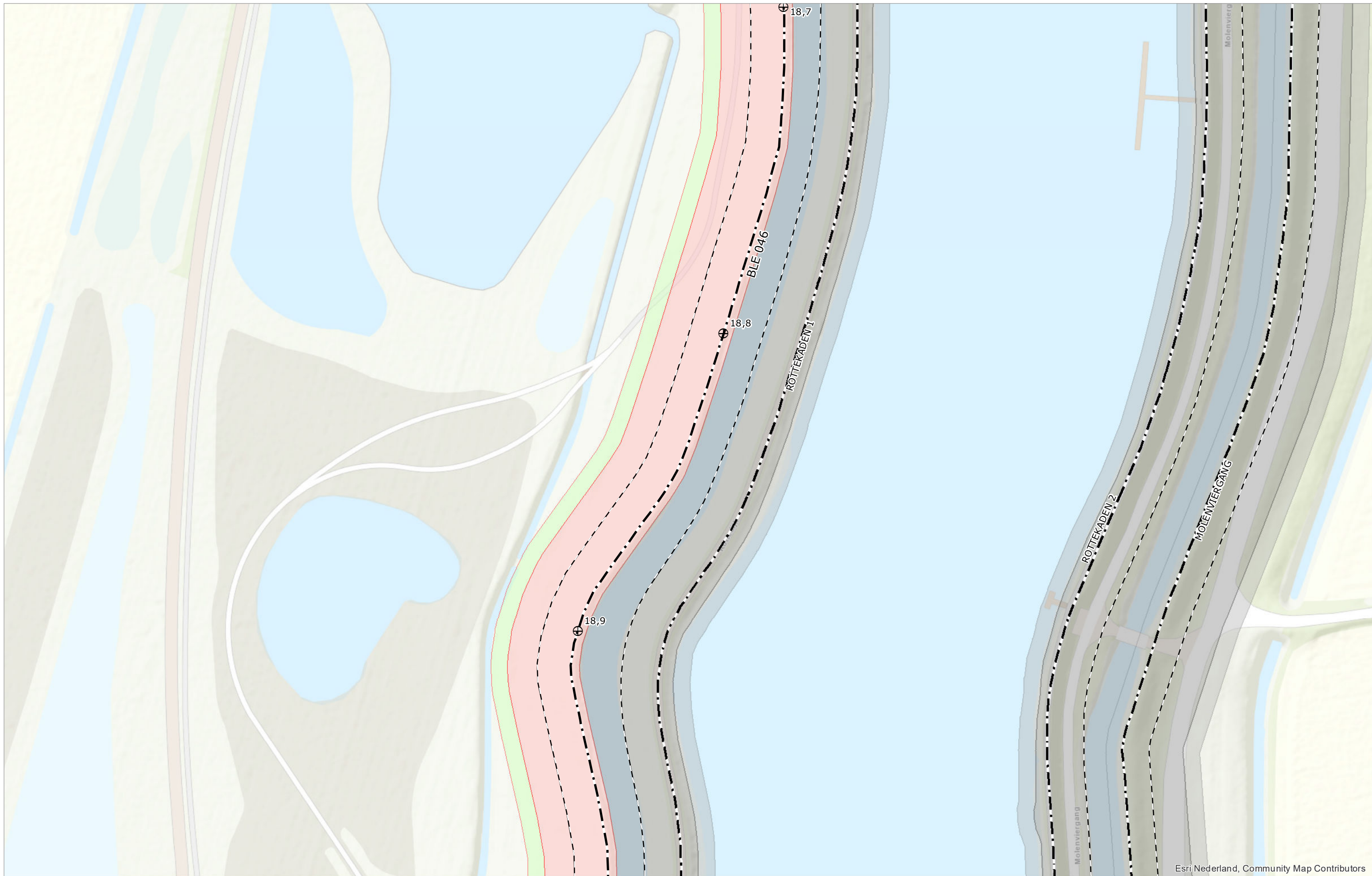
Esri Nederland, Community Map Contributors

 Referentiepunt	 Grens bebouwingvrije zone	 Kernzone
 Begin-/einde dijkvak	 As waterkering	 Beschermszone binnen
 Actualisatie volgt	 Waterkerende constructie	 Beschermszone buiten

Schaal	1:1.000	Status	VASTGESTELD
Formaat	A3	Versie	1.0
Datum	01-04-2022	Get.	BK



## Legger van de waterkeringen Boezemwaterkering Vaart Polder Bleiswijk



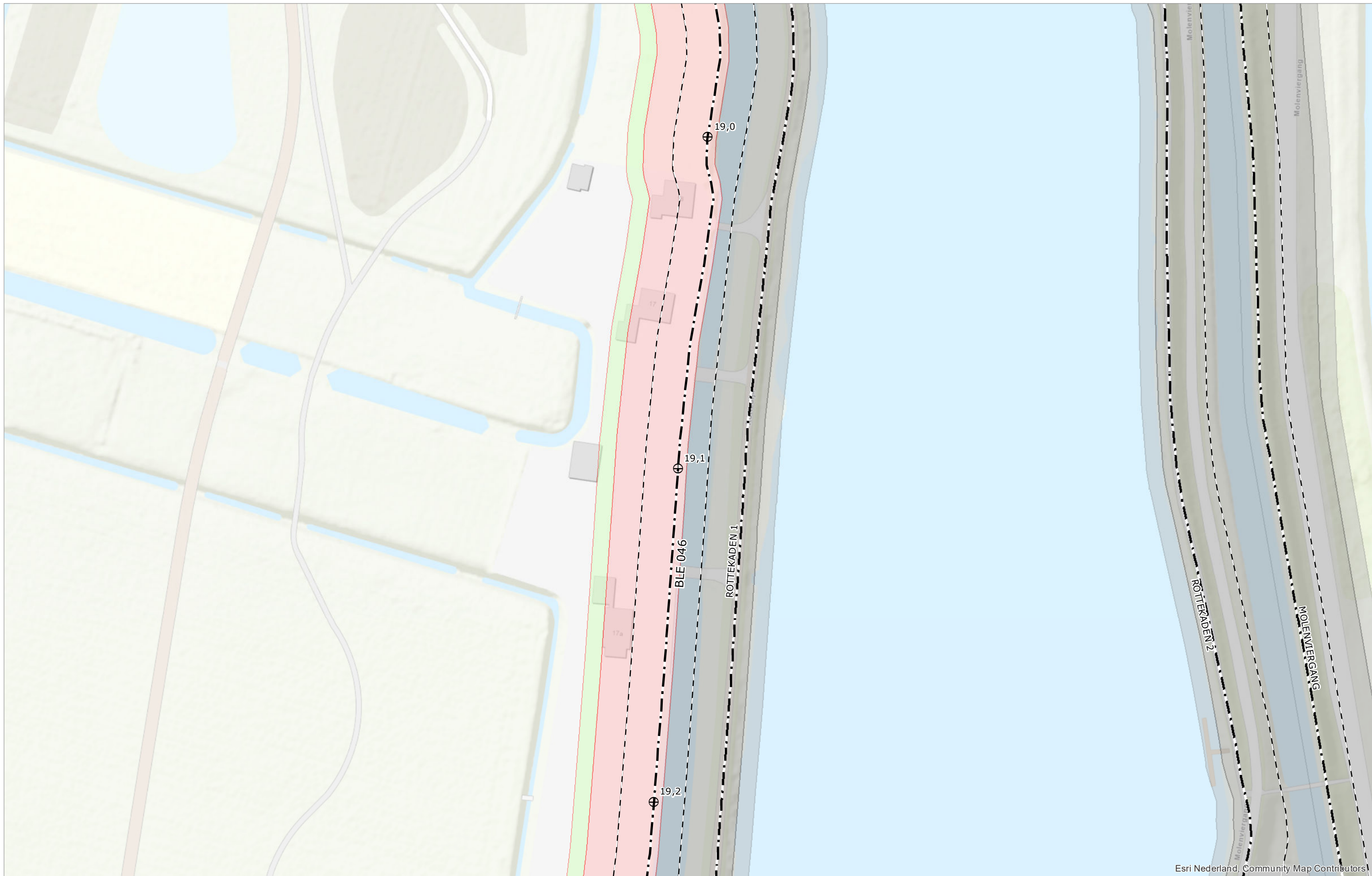
Esri Nederland, Community Map Contributors

⊕	Referentiepunt	- - -	Grens bebouwingvrije zone	■	Kernzone
○	Begin-/einde dijkvak	- · - · -	As waterkering	■	Beschermingszone binnen
▨	Actualisatie volgt	—	Waterkerende constructie	■	Beschermingszone buiten










Schaal	1:1.000	Status	VASTGESTELD
Formaat	A3	Versie	1.0
Datum	01-04-2022	Get.	BK



Legger van de waterkeringen  
Boezemwaterkering Vaart Polder Bleiswijk



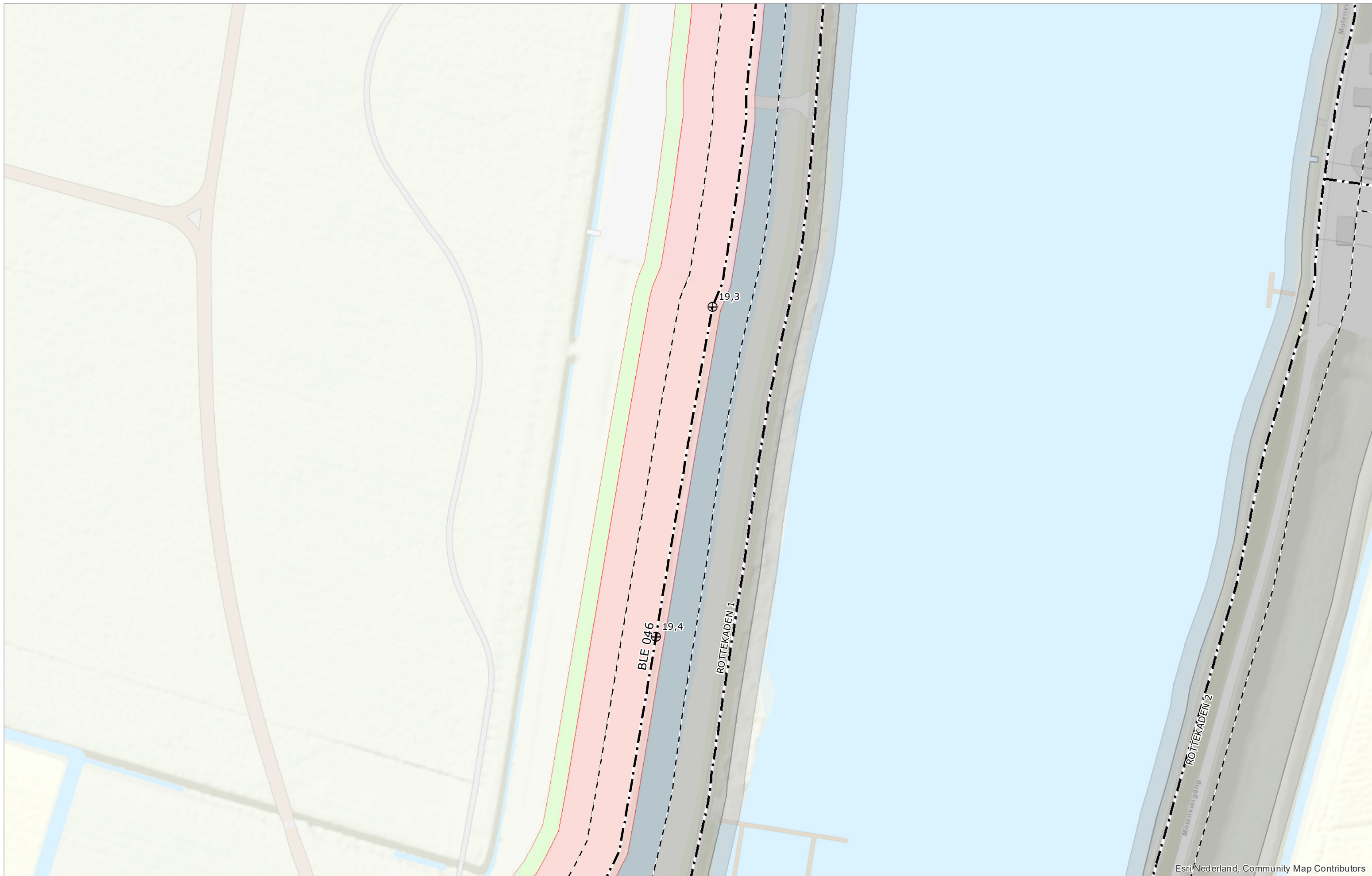
Esri Nederland, Community Map Contributors

 Referentiepunt	 Grens bebouwingvrije zone	 Kernzone
 Begin-/einde dijkvak	 As waterkering	 Bescheringszone binnen
 Actualisatie volgt	 Waterkerende constructie	 Bescheringszone buiten










Schaal	1:1.000	Status	VASTGESTELD
Formaat	A3	Versie	1.0
Datum	01-04-2022	Get.	BK



Legger van de waterkeringen  
Boezemwaterkering Vaart Polder Bleiswijk



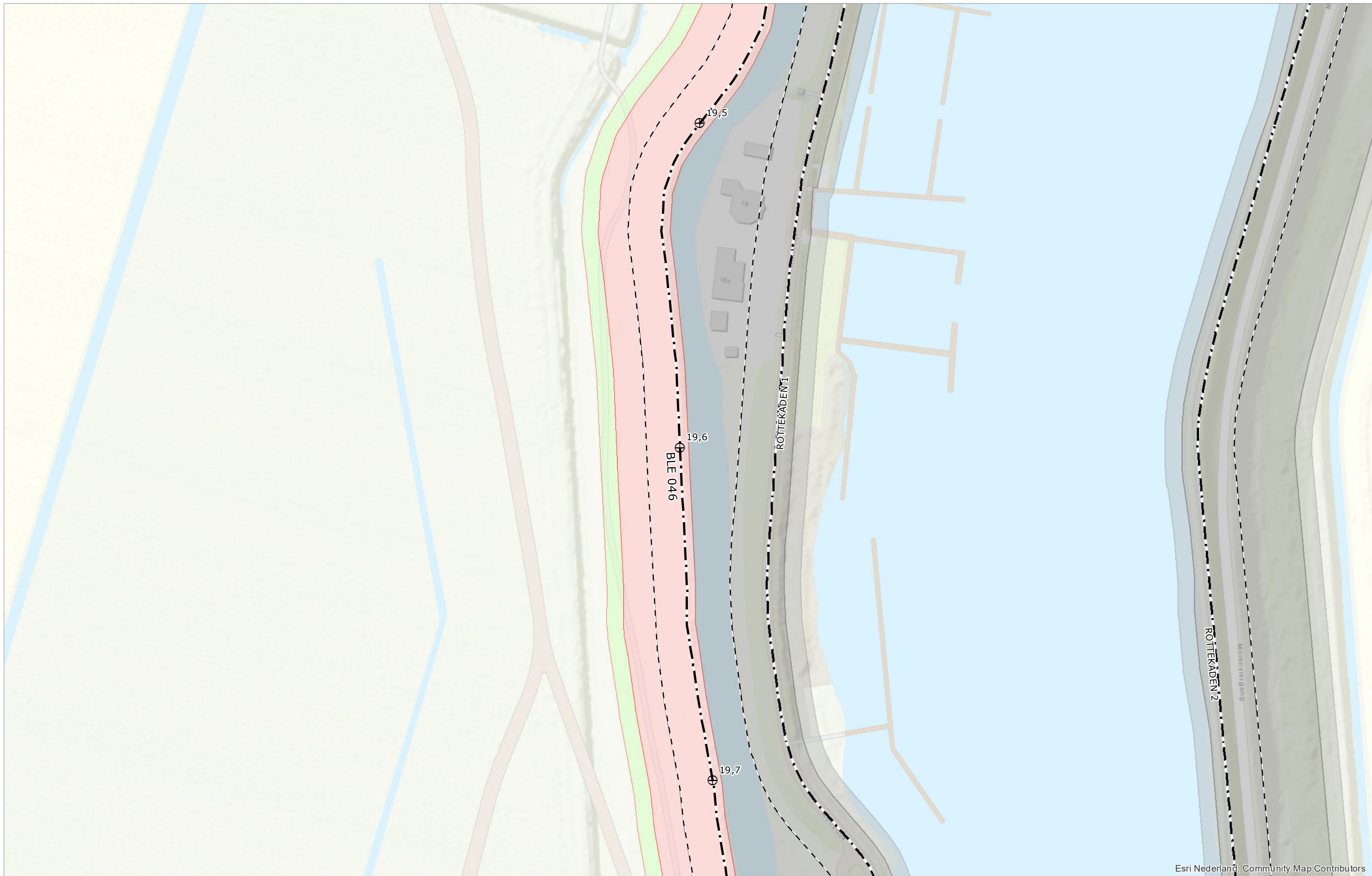
Esri/Nederland, Community Map Contributors

	Referentiepunt		Grens bebouwingsvrije zone		Kernzone
	Begin-/einde dijkvak		As waterkering		Bescheringszone binnen
	Actualisatie volgt		Waterkerende constructie		Bescheringszone buiten

Schaal	1:1.000	Status	VASTGESTELD
Formaat	A3	Versie	1.0
Datum	01-04-2022	Get.	BK



Legger van de waterkeringen  
Boezemwaterkering Vaart Polder Bleiswijk



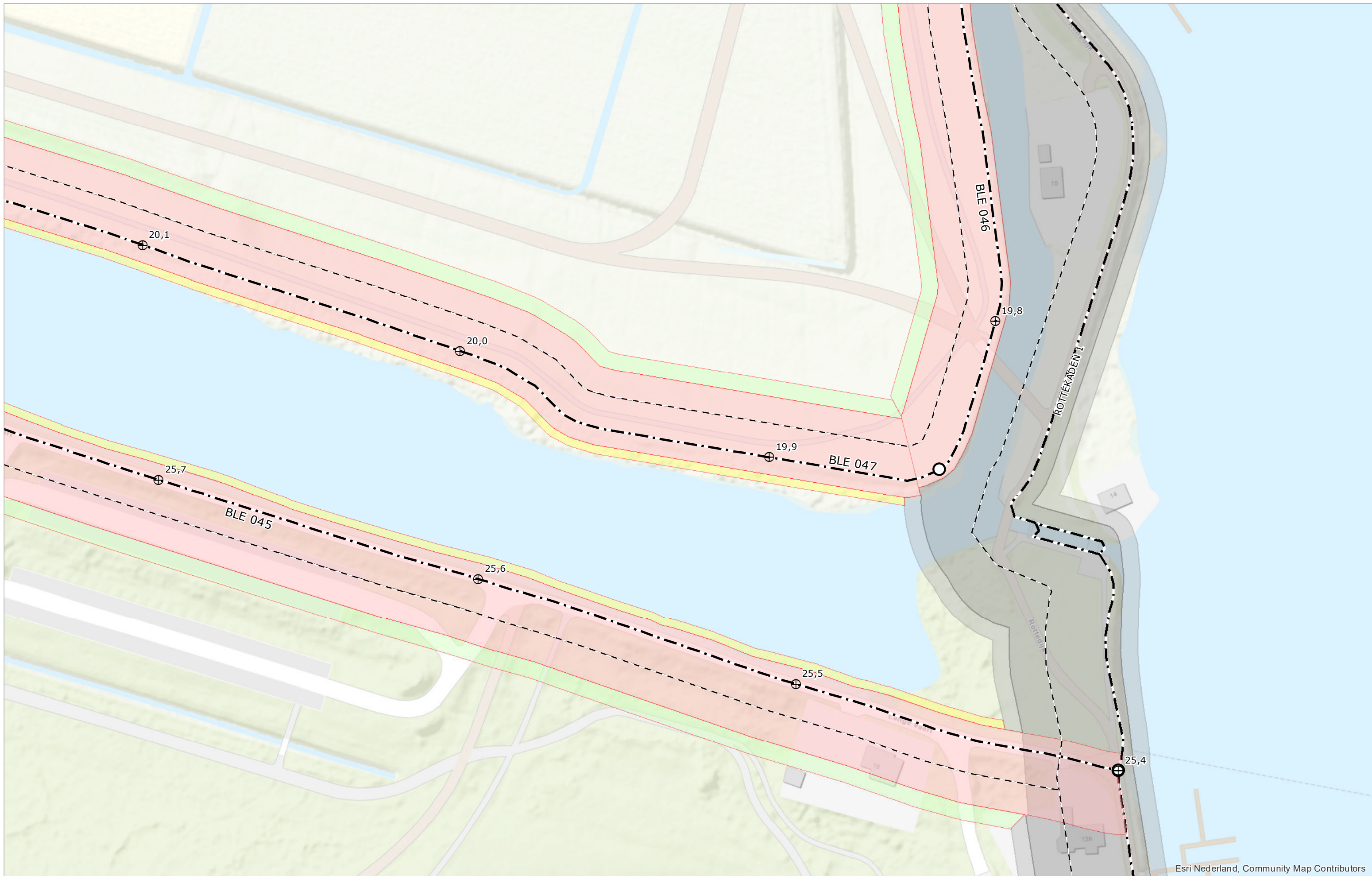
Esri Nederland, Community Map Contributors

⊕	Referentiepunt	- - -	Grens bebouwingsvrije zone	■	Kernzone
○	Begin-/einde dijkvak	- · - ·	As waterkering	■	Beschermingszone binnen
▨	Actualisatie volgt	—	Waterkerende constructie	■	Beschermingszone buiten










Schaal	1:1.000	Status	VASTGESTELD
Formaat	A3	Versie	1.0
Datum	01-04-2022	Get.	BK



Legger van de waterkeringen Boezemwaterkering Vaart Polder Bleiswijk



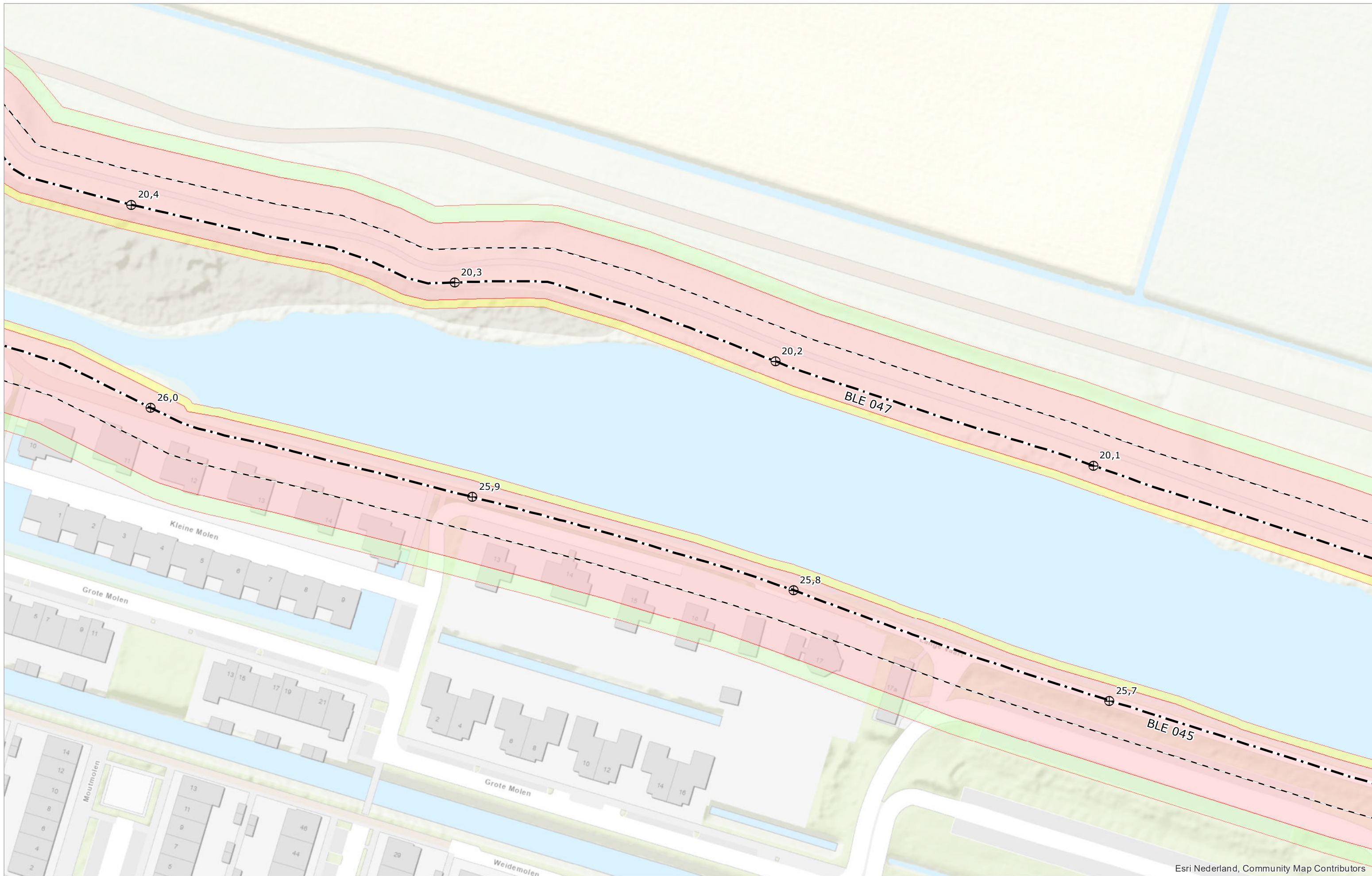
Esri Nederland, Community Map Contributors

	Referentiepunt		Grens bebouwingvrije zone		Kernzone
	Begin-/einde dijkvak		As waterkering		Beschermingszone binnen
	Actualisatie volgt		Waterkerende constructie		Beschermingszone buiten










Schaal	1:1.000	Status	VASTGESTELD
Formaat	A3	Versie	1.0
Datum	01-04-2022	Get.	BK



**Legger van de waterkeringen**  
**Boezemwaterkering Vaart Polder Bleiswijk**



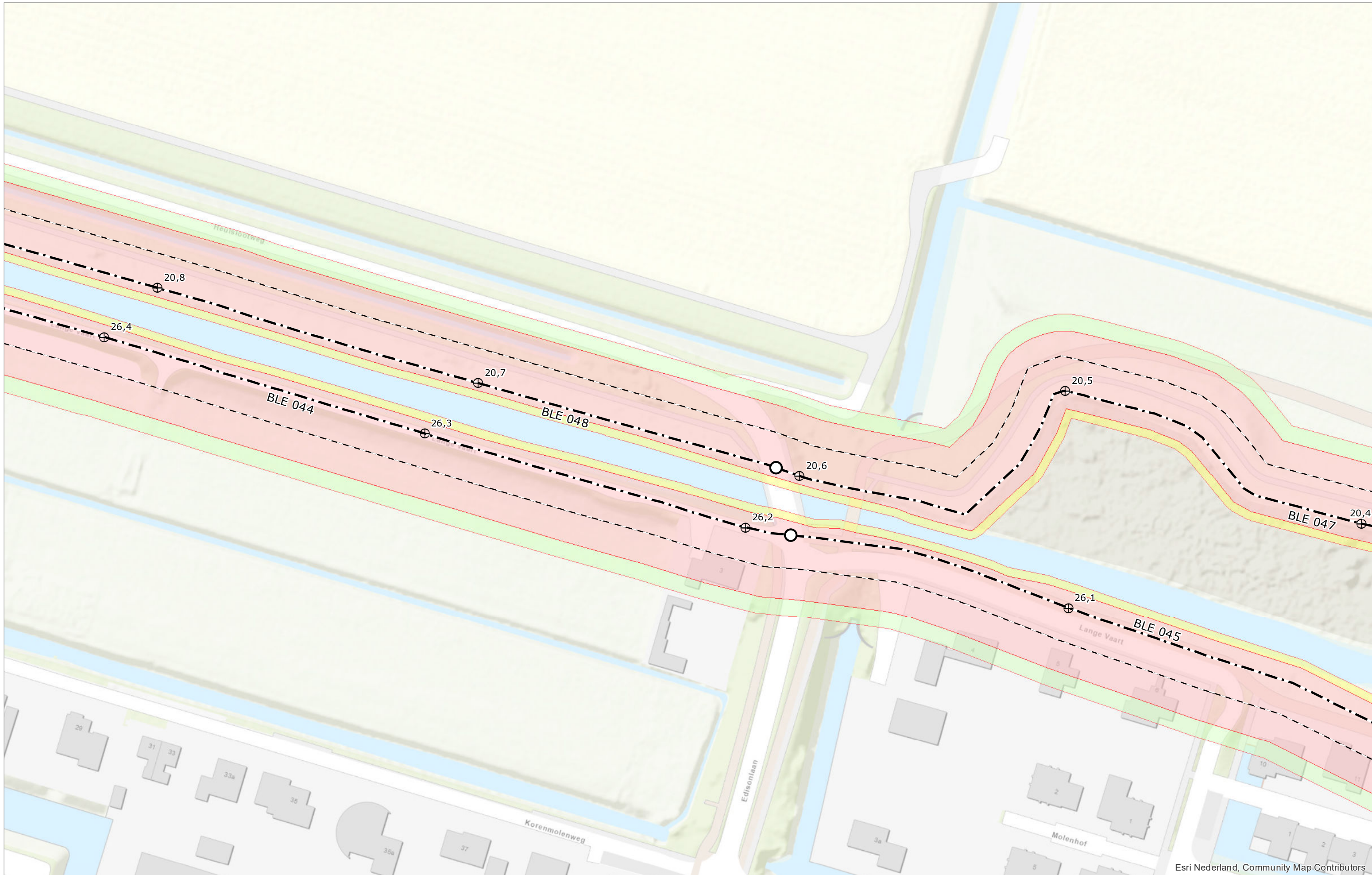
Esri Nederland, Community Map Contributors

	Referentiepunt		Grens bebouwingsvrije zone		Kernzone
	Begin-/einde dijkvak		As waterkering		Beschermszone binnen
	Actualisatie volgt		Waterkerende constructie		Beschermszone buiten

Schaal	1:1.000	Status	VASTGESTELD
Formaat	A3	Versie	1.0
Datum	01-04-2022	Get.	BK



Legger van de waterkeringen Boezemwaterkering Vaart Polder Bleiswijk



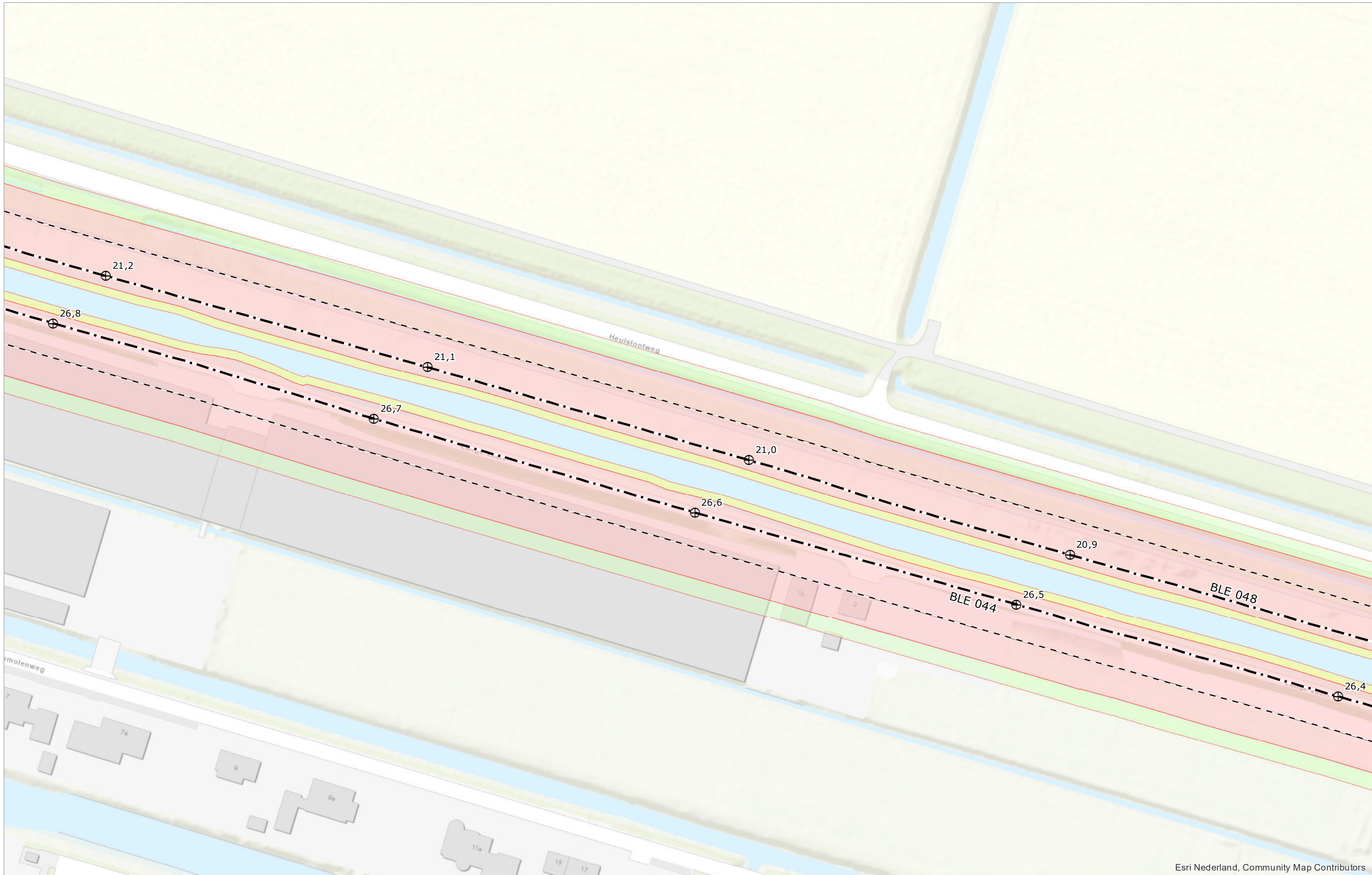
Esri Nederland, Community Map Contributors

⊕	Referentiepunt	- - -	Grens bebouwingsvrije zone	■	Kernzone
○	Begin-/einde dijkvak	- · - · -	As waterkering	■	Beschermingszone binnen
▨	Actualisatie volgt	—	Waterkerende constructie	■	Beschermingszone buiten










Schaal	1:1.000	Status	VASTGESTELD
Formaat	A3	Versie	1.0
Datum	01-04-2022	Get.	BK



Legger van de waterkerings  
 Boezemwaterkering Vaart Polder Bleiswijk



Esri Nederland, Community Map Contributors

	Referentiepunt		Grens bebouwingsvrije zone		Kernzone
	Begin-/einde dijkvak		As waterkering		Beschermingszone binnen
	Actualisatie volgt		Waterkerende constructie		Beschermingszone buiten

Schaal	1:1.000	Status	VASTGESTELD
Formaat	A3	Versie	1.0
Datum	01-04-2022	Get.	BK



Legger van de waterkeringen Boezemwaterkering Vaart Polder Bleiswijk



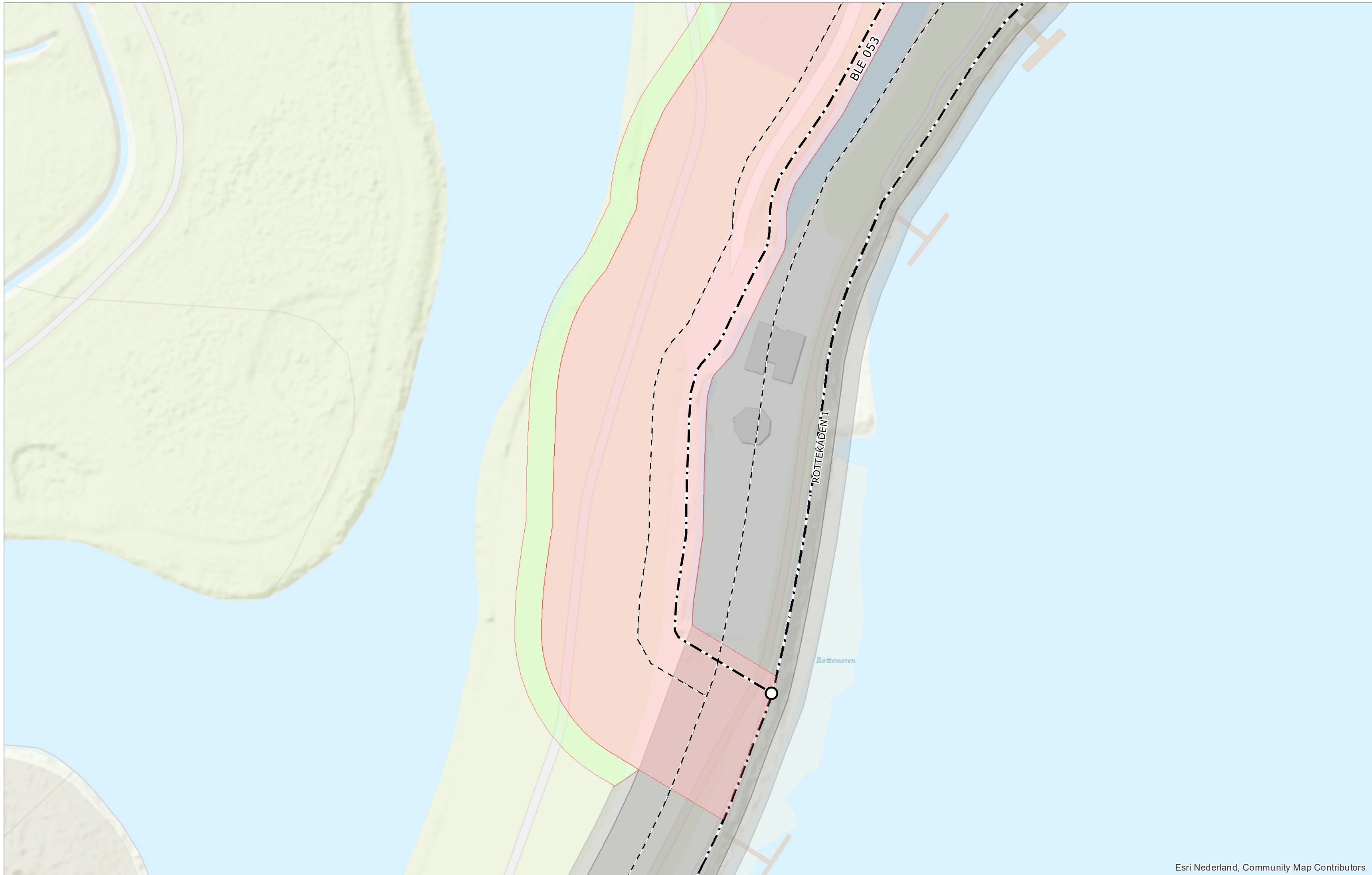
Esri Nederland, Community Map Contributors

⊕	Referentiepunt	- - -	Grens bebouwingsvrije zone	■	Kernzone
○	Begin-/einde dijkvak	- · - · -	As waterkering	■	Bescheringszone binnen
▨	Actualisatie volgt	—	Waterkerende constructie	■	Bescheringszone buiten










Schaal	1:1.000	Status	VASTGESTELD
Formaat	A3	Versie	1.0
Datum	01-04-2022	Get.	BK



Legger van de waterkeringen  
Boezemwaterkering Vaart Polder Bleiswijk



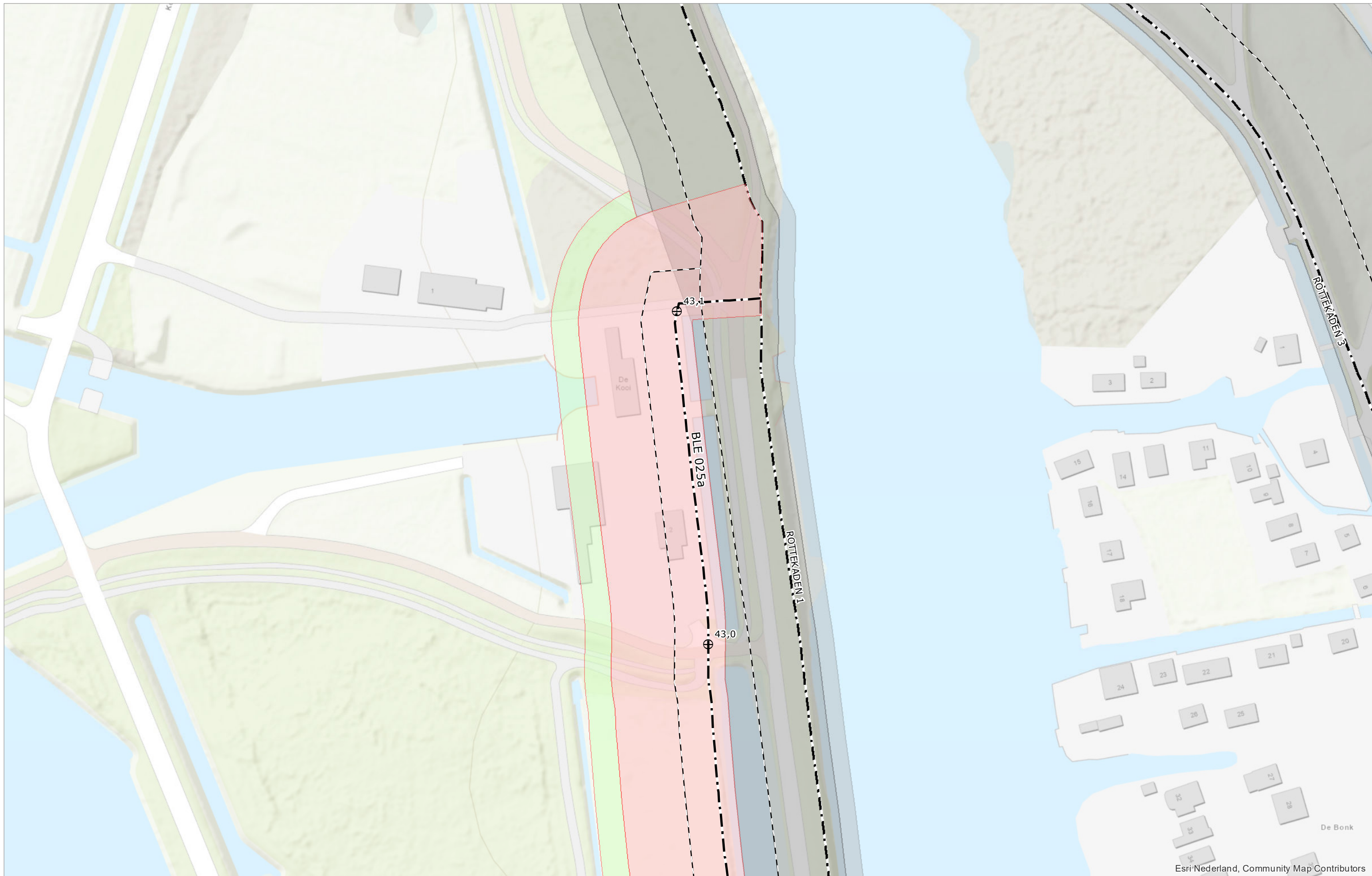
Esri Nederland, Community Map Contributors

 Referentiepunt	 Grens bebouwingvrije zone	 Kernzone
 Begin-/einde dijkvak	 As waterkering	 Bescheringszone binnen
 Actualisatie volgt	 Waterkerende constructie	 Bescheringszone buiten

Schaal	1:1.000	Status	VASTGESTELD
Formaat	A3	Versie	1.0
Datum	01-04-2022	Get.	BK



Legger van de waterkeringen  
Boezemwaterkering Vaart Polder Bleiswijk



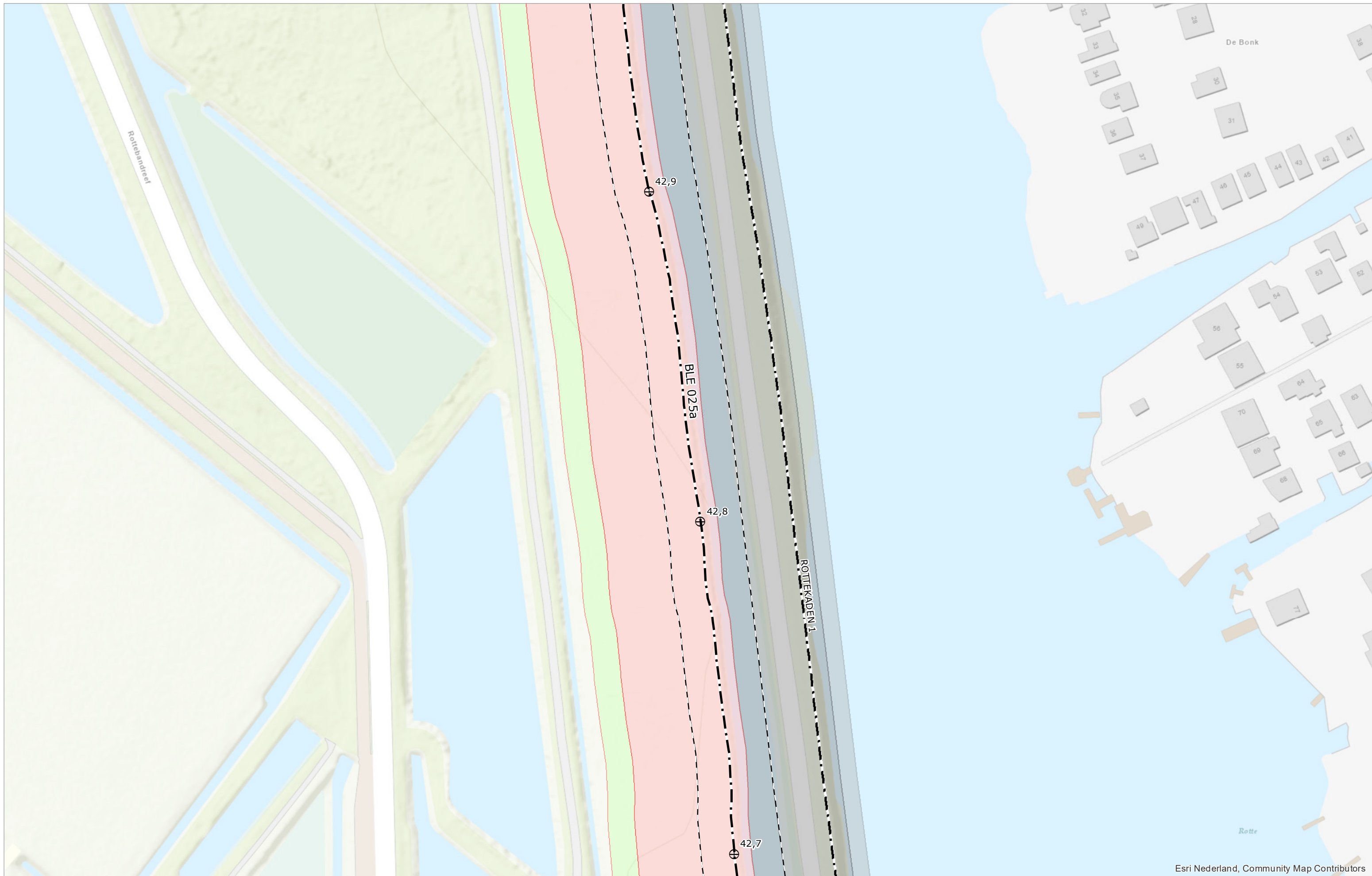
Esri Nederland, Community Map Contributors

⊕	Referentiepunt	- - -	Grens bebouwingsvrije zone	■	Kernzone
○	Begin-/einde dijkvak	- · - · -	As waterkering	■	Bescheringszone binnen
▨	Actualisatie volgt	—	Waterkerende constructie	■	Bescheringszone buiten










Schaal	1:1.000	Status	VASTGESTELD
Formaat	A3	Versie	1.0
Datum	01-04-2022	Get.	BK




## Legger van de waterkeringen Boezemwaterkering Vaart Polder Bleiswijk

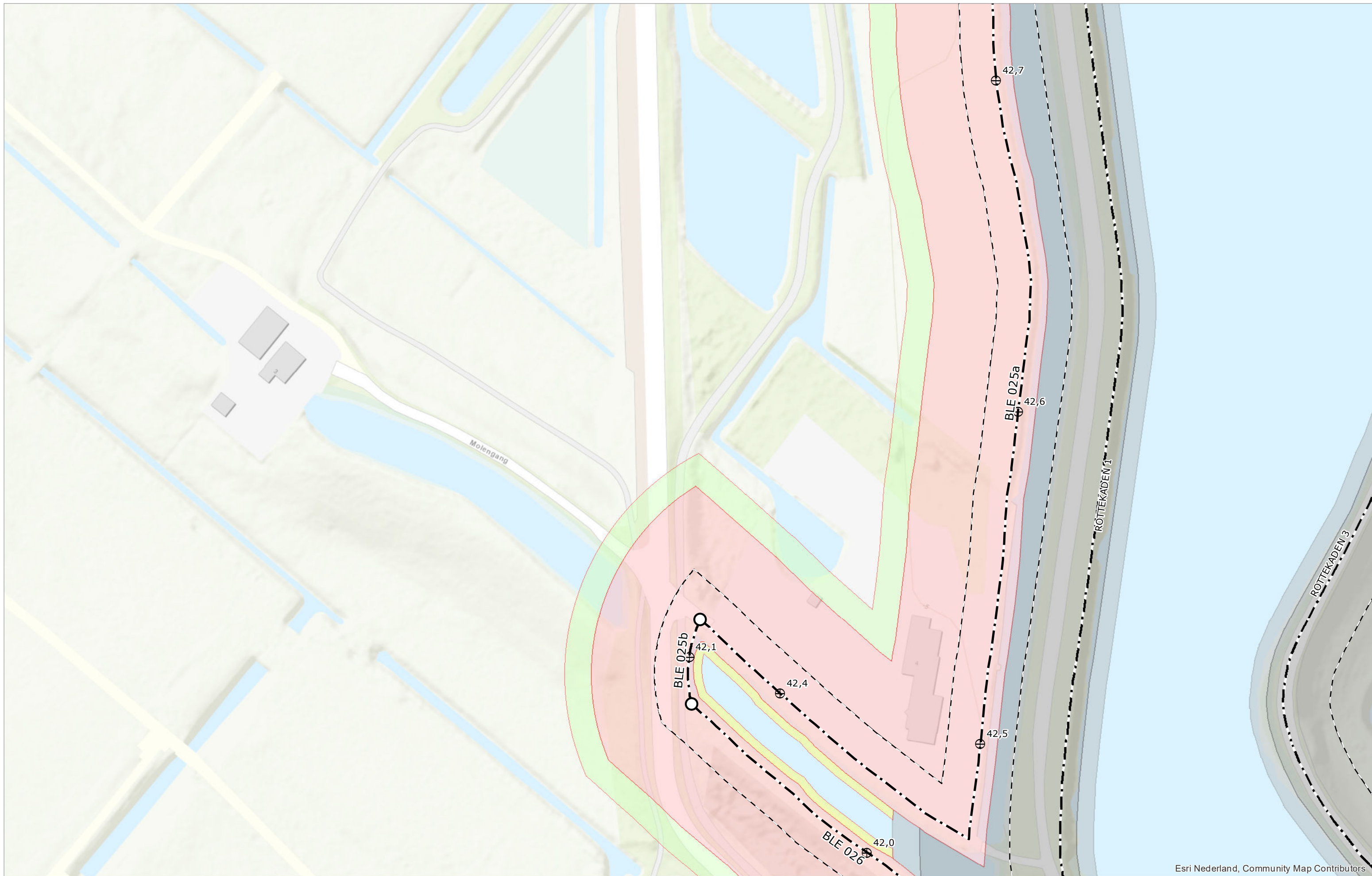


Esri Nederland, Community Map Contributors










 Referentiepunt	 Grens bebouwingsvrije zone	 Kernzone
 Begin-/einde dijkvak	 As waterkering	 Bescheringszone binnen
 Actualisatie volgt	 Waterkerende constructie	 Bescheringszone buiten

Schaal	1:1.000	Status	VASTGESTELD
Formaat	A3	Versie	1.0
Datum	01-04-2022	Get.	BK


  
**Legger van de waterkeringen  
Boezemwaterkering Vaart Polder Bleiswijk**



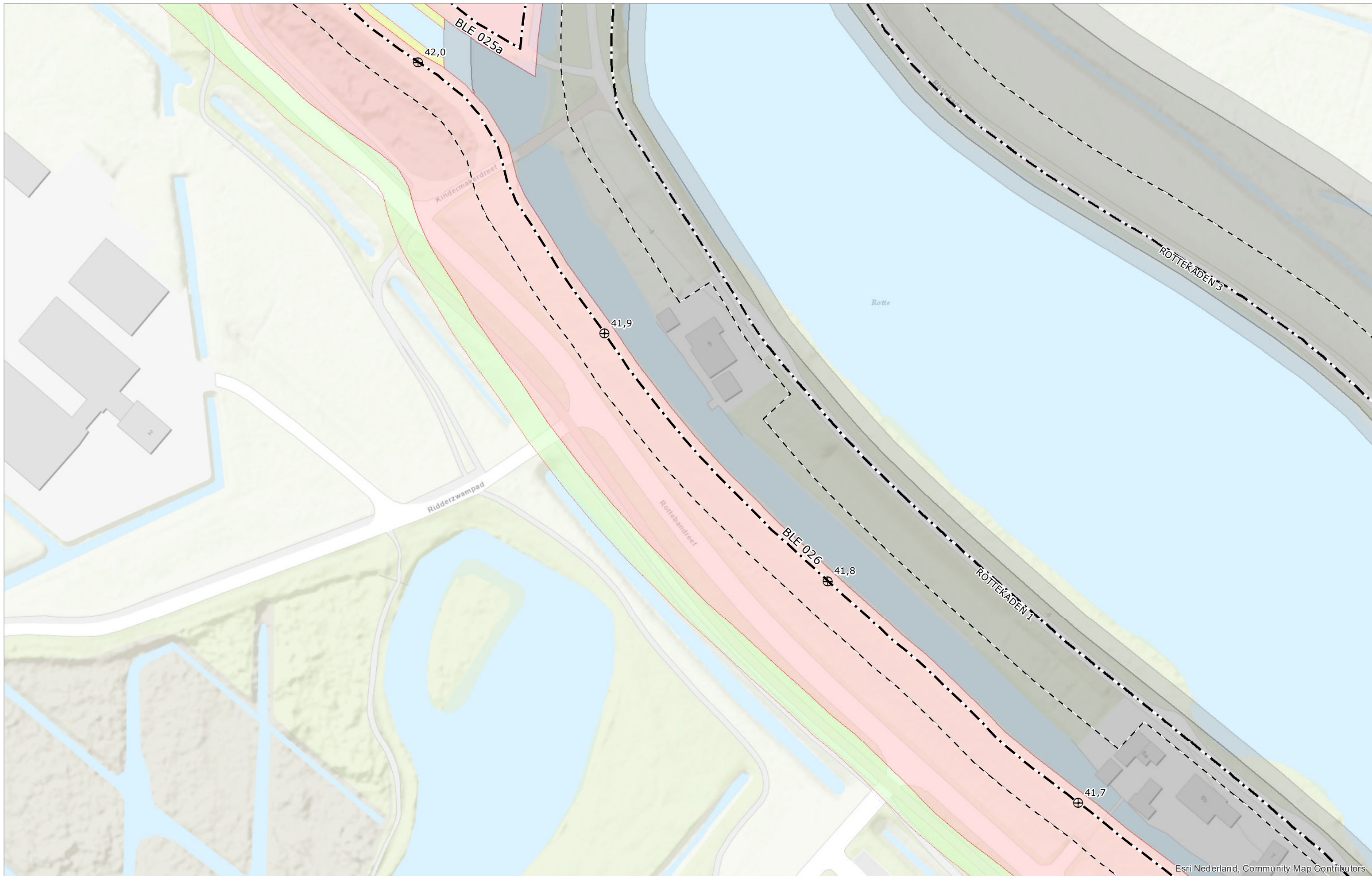
Esri Nederland, Community Map Contributors

	Referentiepunt		Grens bebouwingsvrije zone		Kernzone
	Begin-/einde dijkvak		As waterkering		Beschermszone binnen
	Actualisatie volgt		Waterkerende constructie		Beschermszone buiten

Schaal	1:1.000	Status	VASTGESTELD
Formaat	A3	Versie	1.0
Datum	01-04-2022	Get.	BK



Legger van de waterkeringen Boezemwaterkering Vaart Polder Bleiswijk



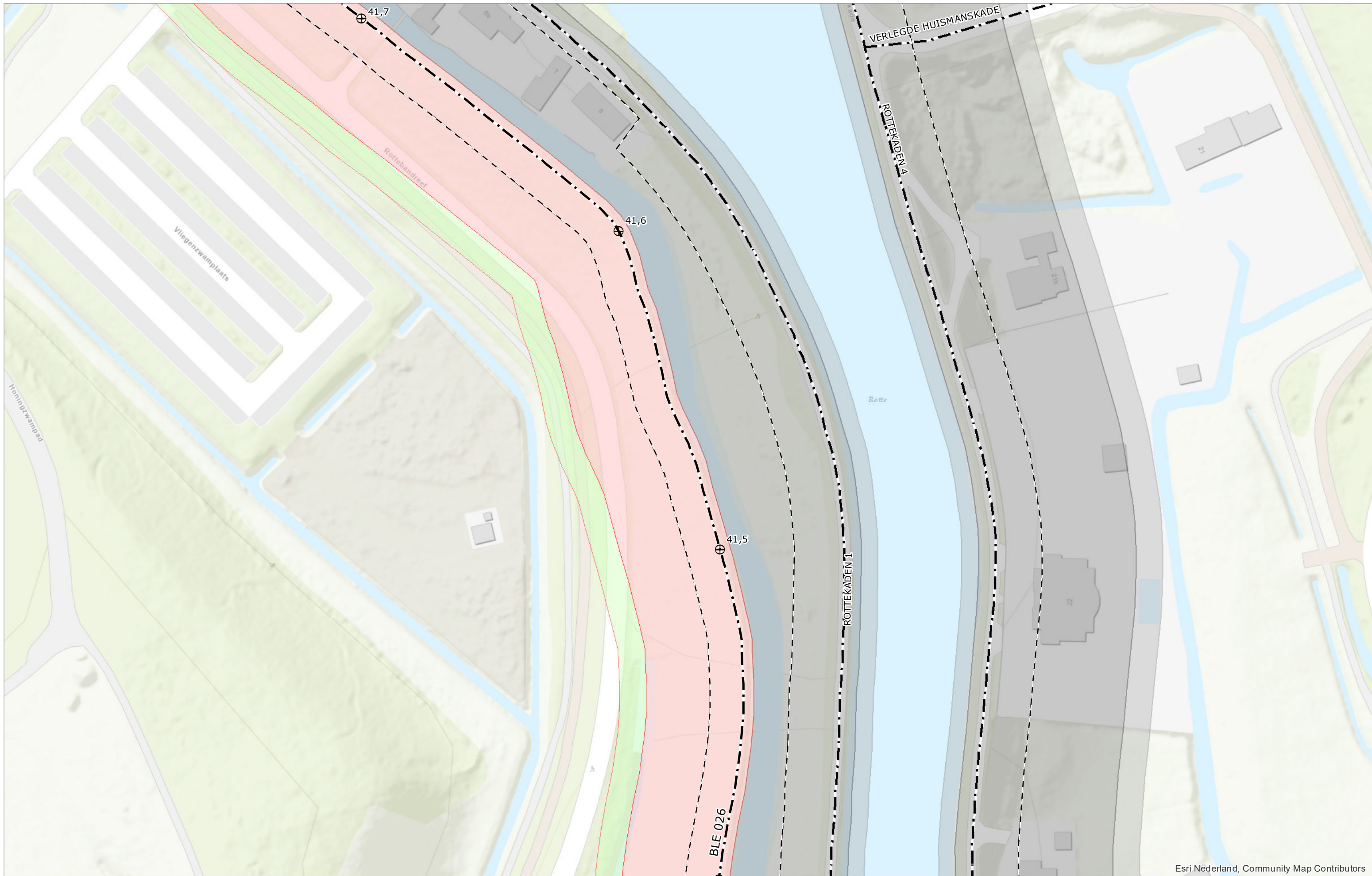
Esri Nederland, Community Map Contributors

	Referentiepunt		Grens bebouwingsvrije zone		Kernzone
	Begin-/einde dijkvak		As waterkering		Beschermingszone binnen
	Actualisatie volgt		Waterkerende constructie		Beschermingszone buiten










Schaal	1:1.000	Status	VASTGESTELD
Formaat	A3	Versie	1.0
Datum	01-04-2022	Get.	BK



Legger van de waterkeringen  
Boezemwaterkering Vaart Polder Bleiswijk



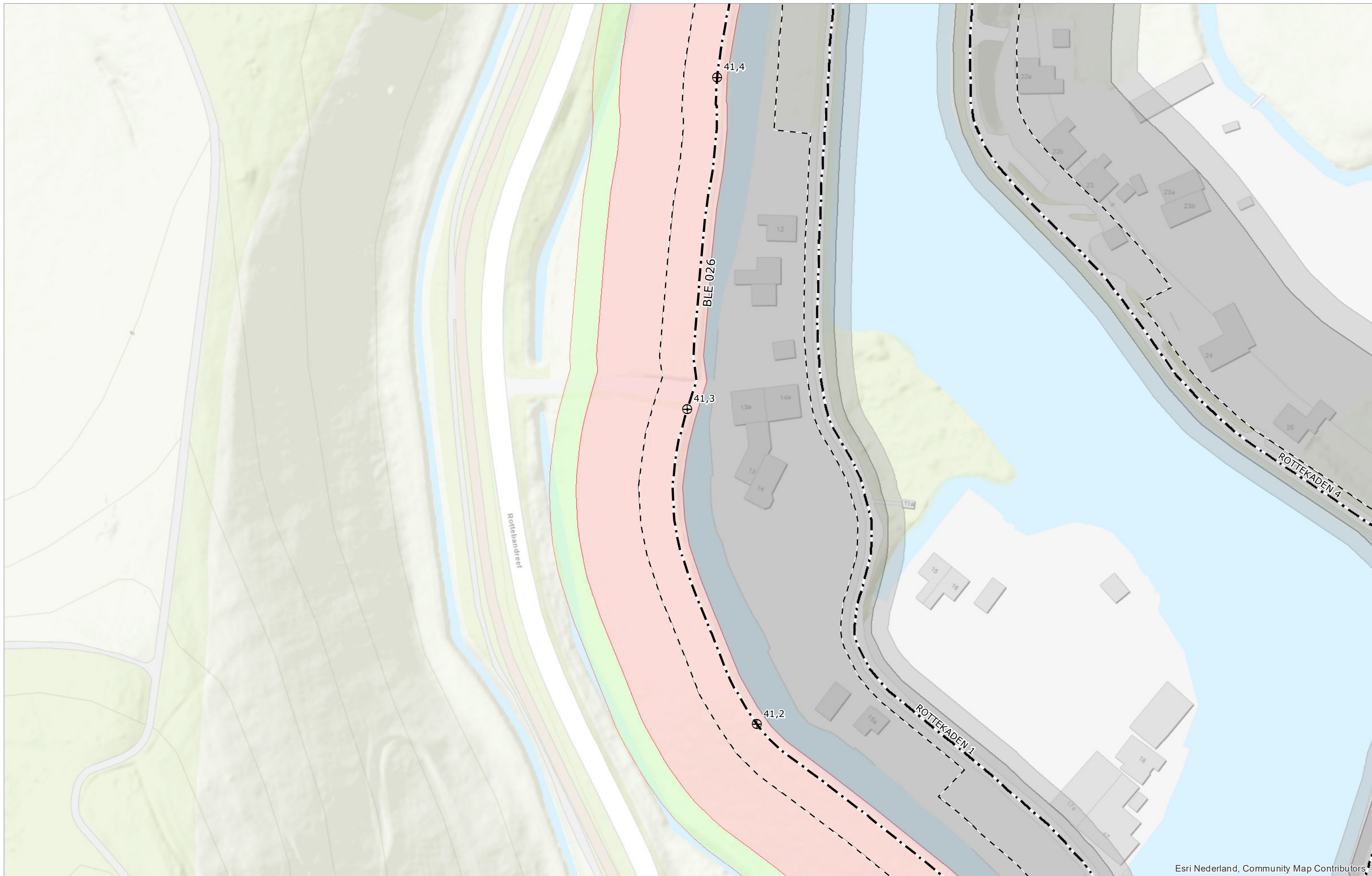
Esri Nederland, Community Map Contributors










	Referentiepunt		Grens bebouwingsvrije zone		Kernzone
	Begin-/einde dijkvak		As waterkering		Beschermingszone binnen
	Actualisatie volgt		Waterkerende constructie		Beschermingszone buiten

Schaal	1:1.000	Status	VASTGESTELD
Formaat	A3	Versie	1.0
Datum	01-04-2022	Get.	BK



Legger van de waterkeringen  
Boezemwaterkering Vaart Polder Bleiswijk

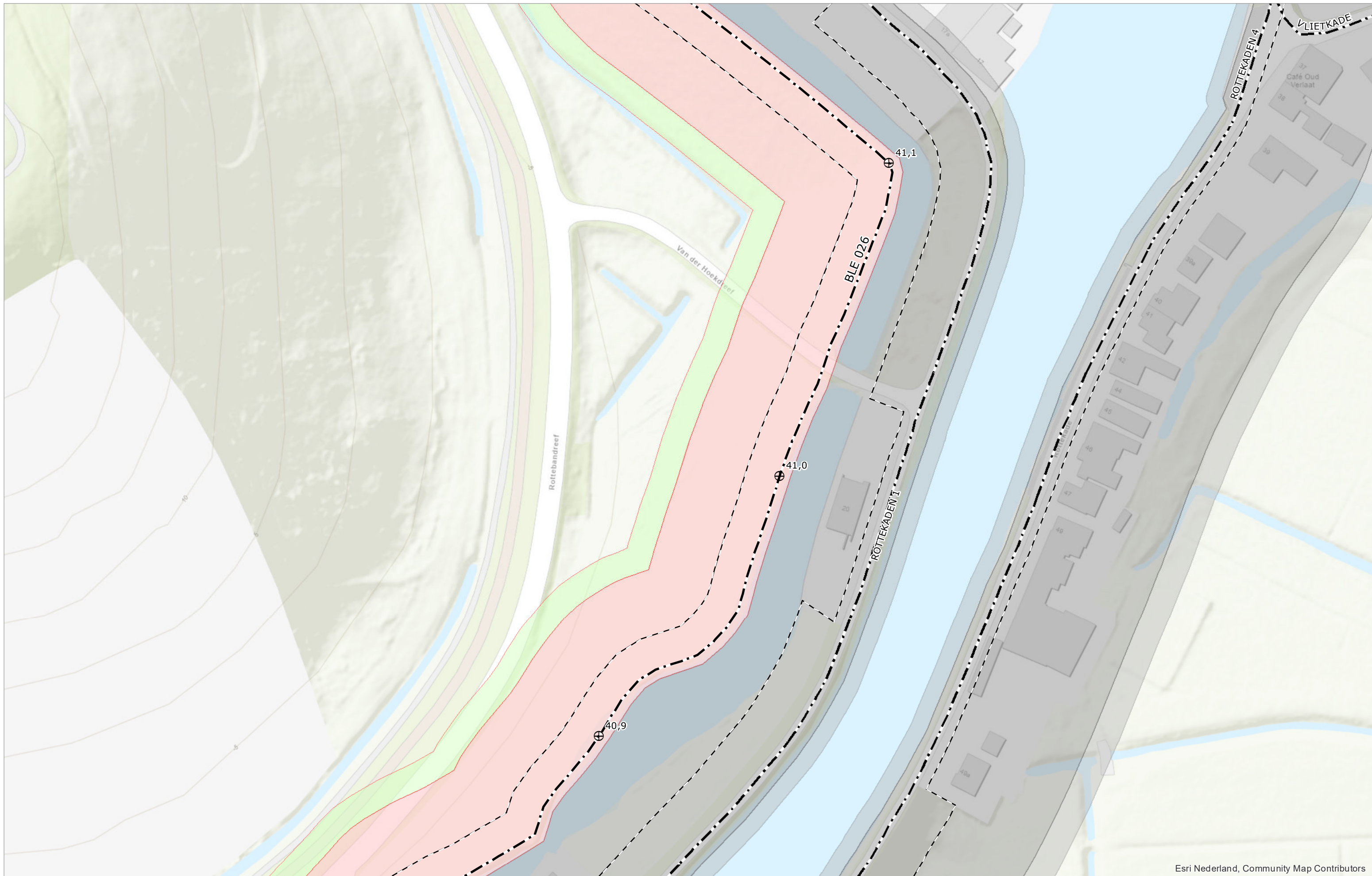


	Referentiepunt		Grens bebouwingsvrije zone		Kernzone
	Begin-/einde dijkvak		As waterkering		Beschermszone binnen
	Actualisatie volgt		Waterkerende constructie		Beschermszone buiten










Schaal	1:1.000	Status	VASTGESTELD
Formaat	A3	Versie	1.0
Datum	01-04-2022	Get.	BK



Legger van de waterkeringen Boezemwaterkering Vaart Polder Bleiswijk



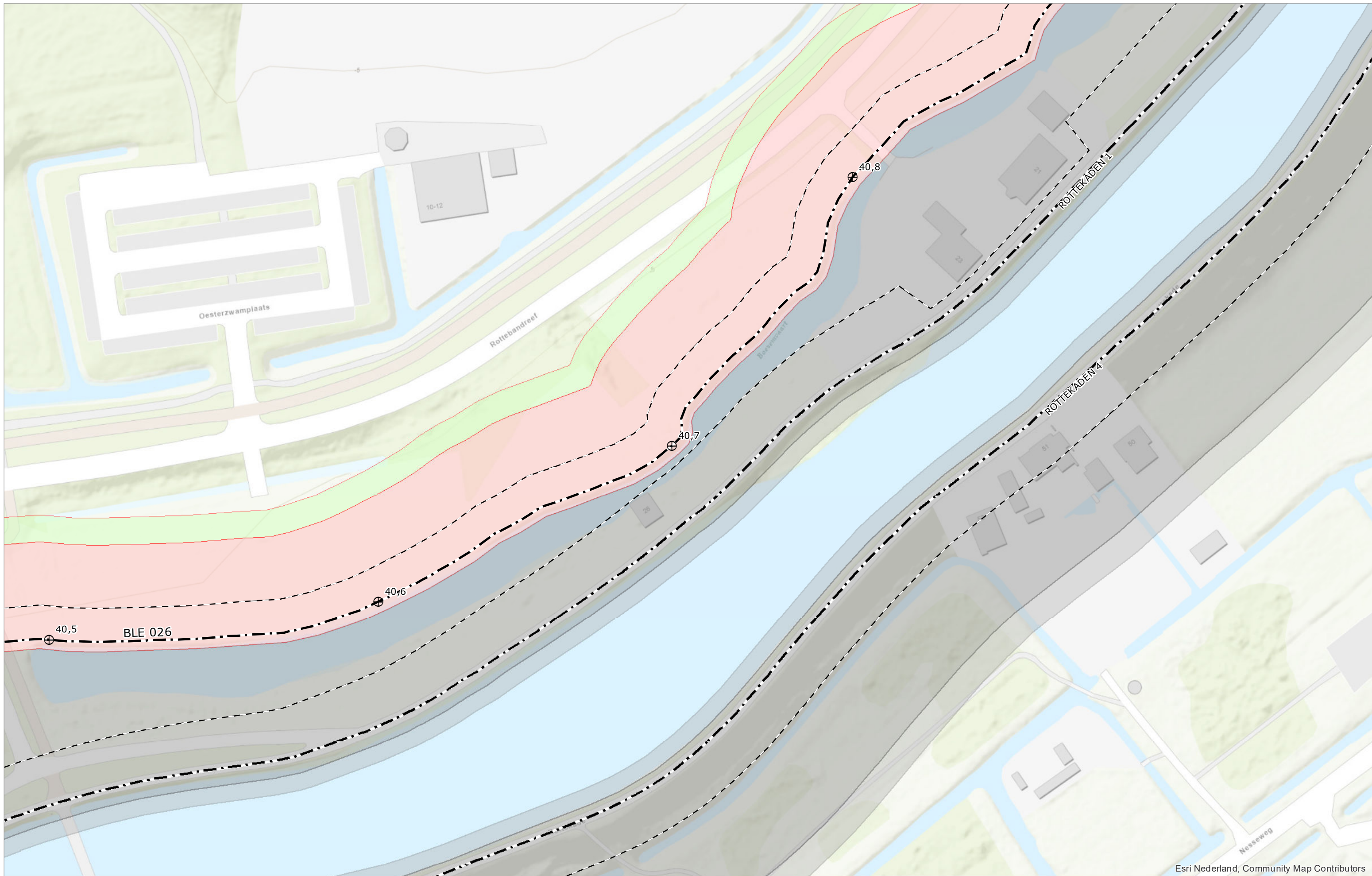
Esri Nederland, Community Map Contributors

 Referentiepunt	 Grens bebouwingsvrije zone	 Kernzone
 Begin-/einde dijkvak	 As waterkering	 Beschermingszone binnen
 Actualisatie volgt	 Waterkerende constructie	 Beschermingszone buiten










Schaal	1:1.000	Status	VASTGESTELD
Formaat	A3	Versie	1.0
Datum	01-04-2022	Get.	BK



**Legger van de waterkeringen**  
**Boezemwaterkering Vaart Polder Bleiswijk**



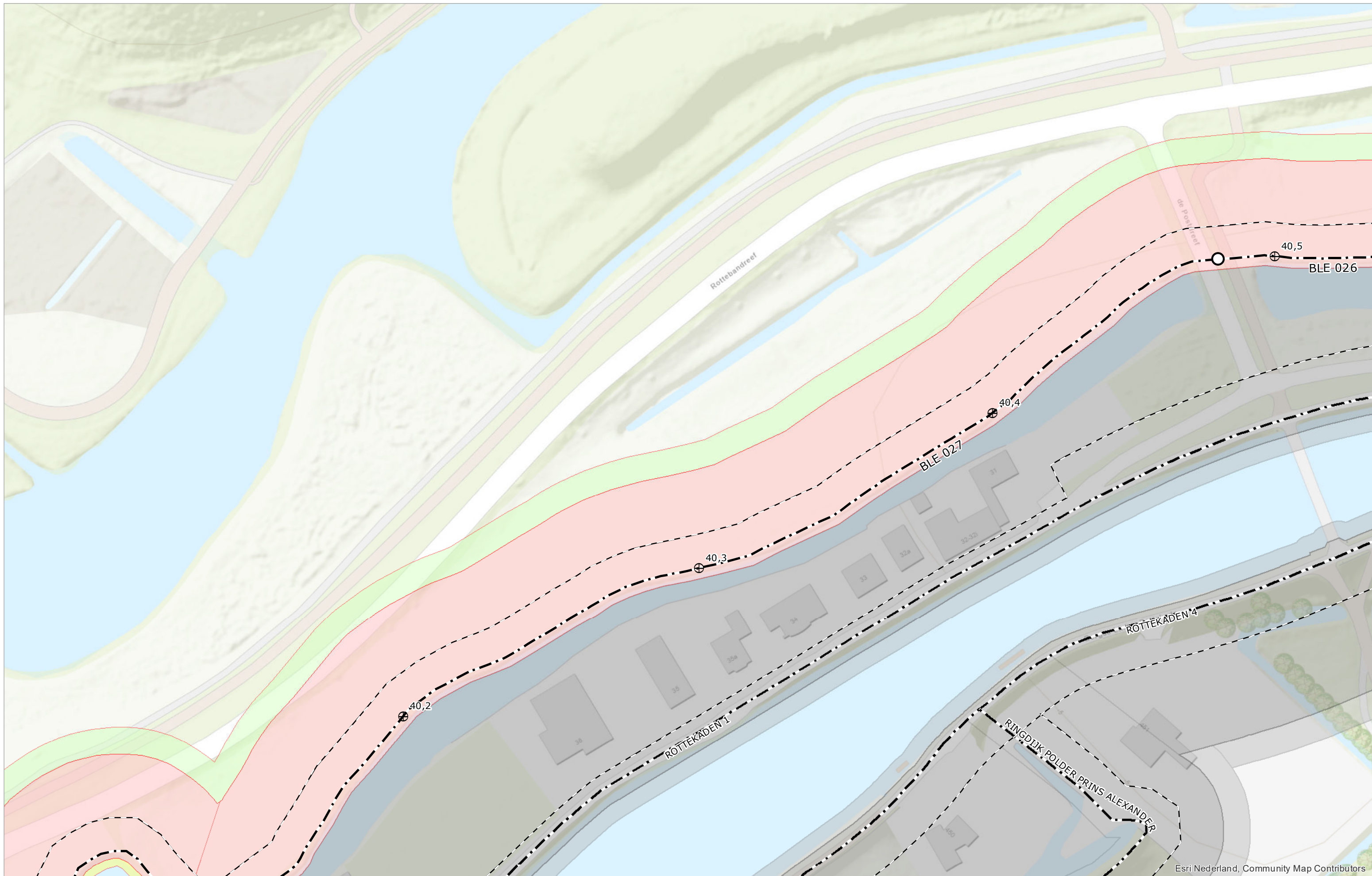
Esri Nederland, Community Map Contributors

	Referentiepunt		Grens bebouwingvrije zone		Kernzone
	Begin-/einde dijkvak		As waterkering		Beschermingszone binnen
	Actualisatie volgt		Waterkerende constructie		Beschermingszone buiten

Schaal	1:1.000	Status	VASTGESTELD
Formaat	A3	Versie	1.0
Datum	01-04-2022	Get.	BK



Legger van de waterkeringen  
 Boezemwaterkering Vaart Polder Bleiswijk



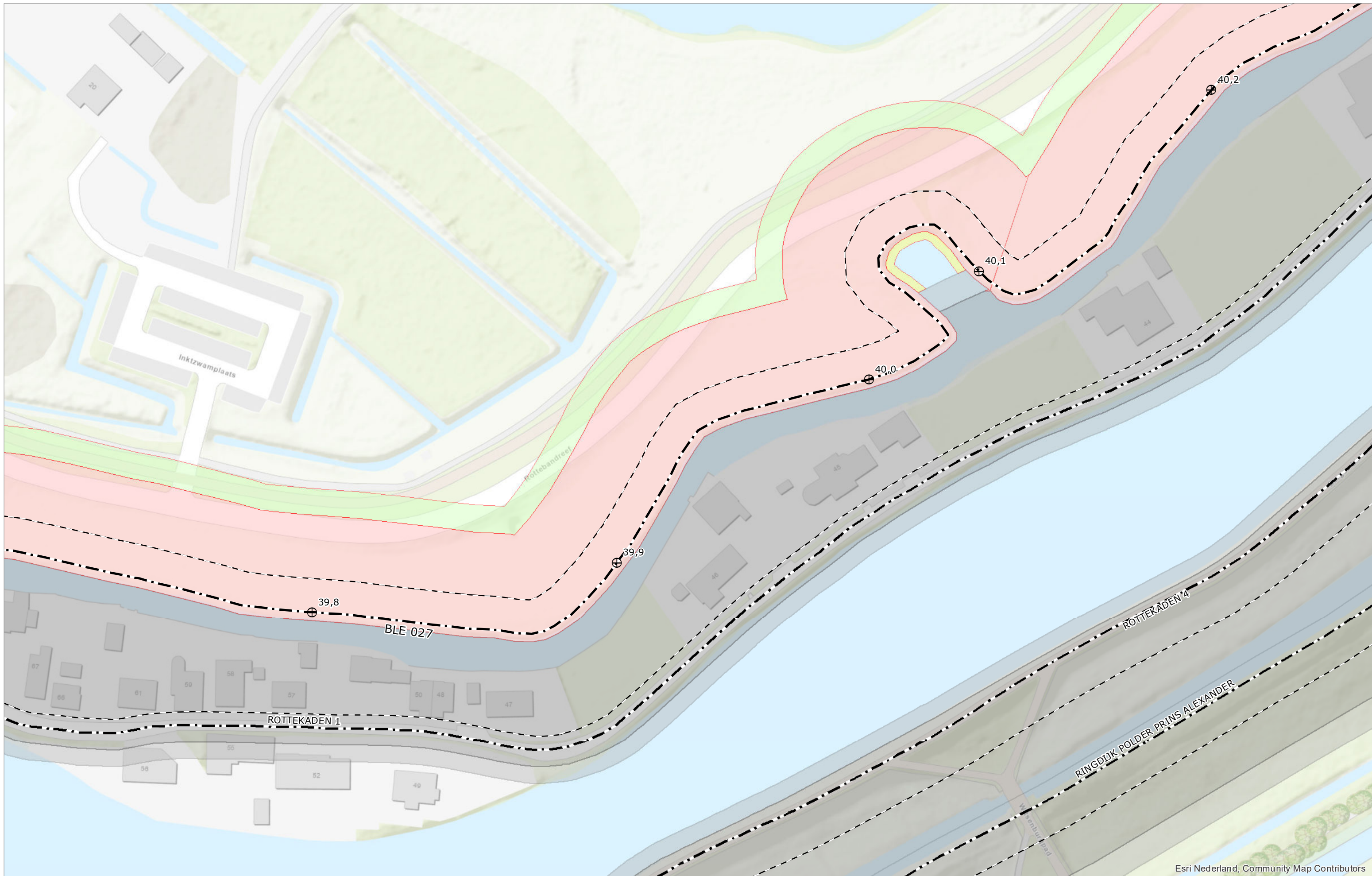
Esri Nederland, Community Map Contributors

⊕	Referentiepunt	---	Grens bebouwingsvrije zone	■	Kernzone
○	Begin-/einde dijkvak	- · - · -	As waterkering	■	Beschermingszone binnen
▨	Actualisatie volgt	—	Waterkerende constructie	■	Beschermingszone buiten










Schaal	1:1.000	Status	VASTGESTELD
Formaat	A3	Versie	1.0
Datum	01-04-2022	Get.	BK



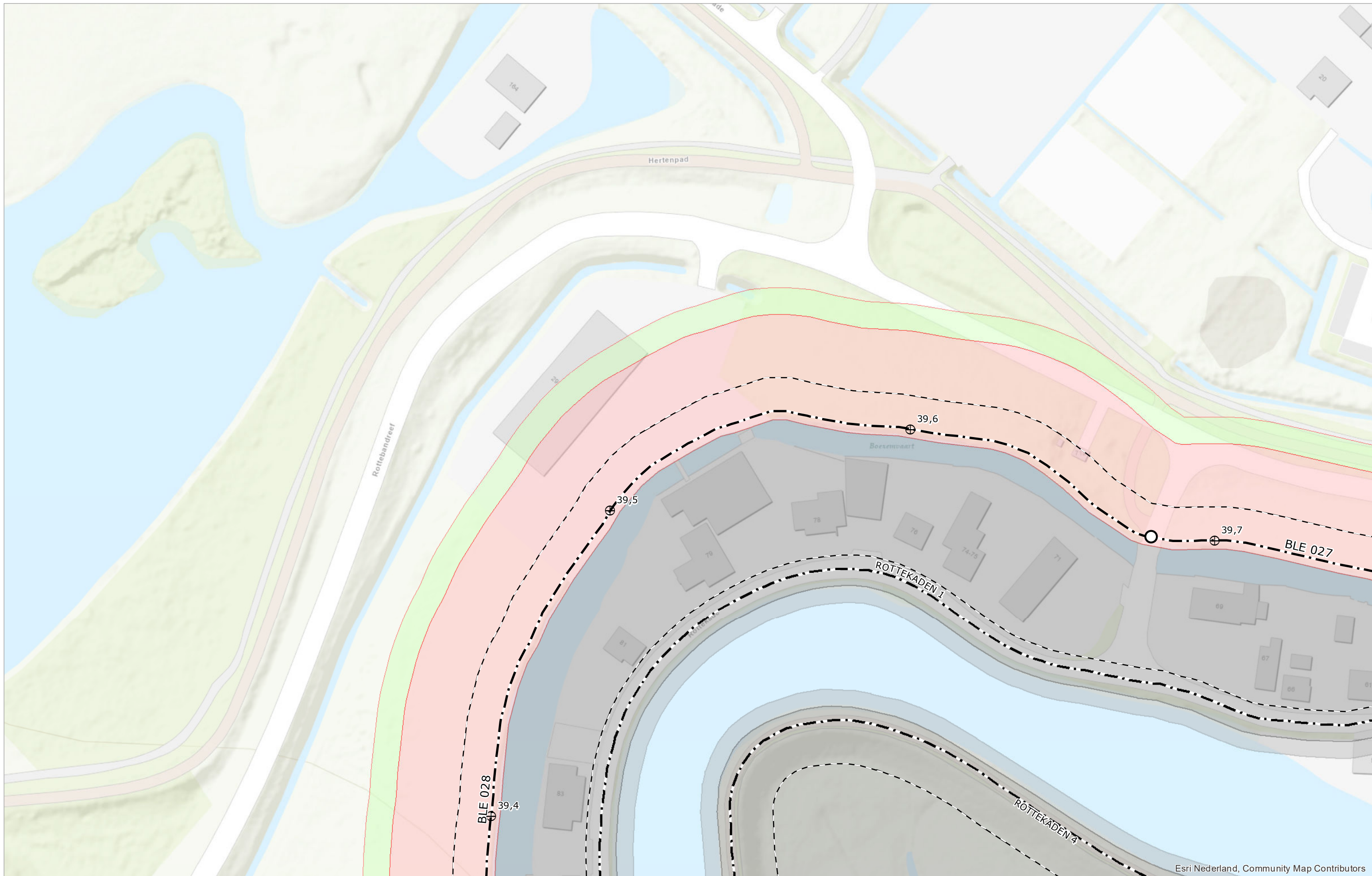
**Legger van de waterkeringen  
Boezemwaterkering Vaart Polder Bleiswijk**



Esri Nederland, Community Map Contributors

	Referentiepunt		Grens bebouwingsvrije zone		Kernzone
	Begin-/einde dijkvak		As waterkering		Beschermingszone binnen
	Actualisatie volgt		Waterkerende constructie		Beschermingszone buiten

Schaal	1:1.000	Status	VASTGESTELD
Formaat	A3	Versie	1.0
Datum	01-04-2022	Get.	BK



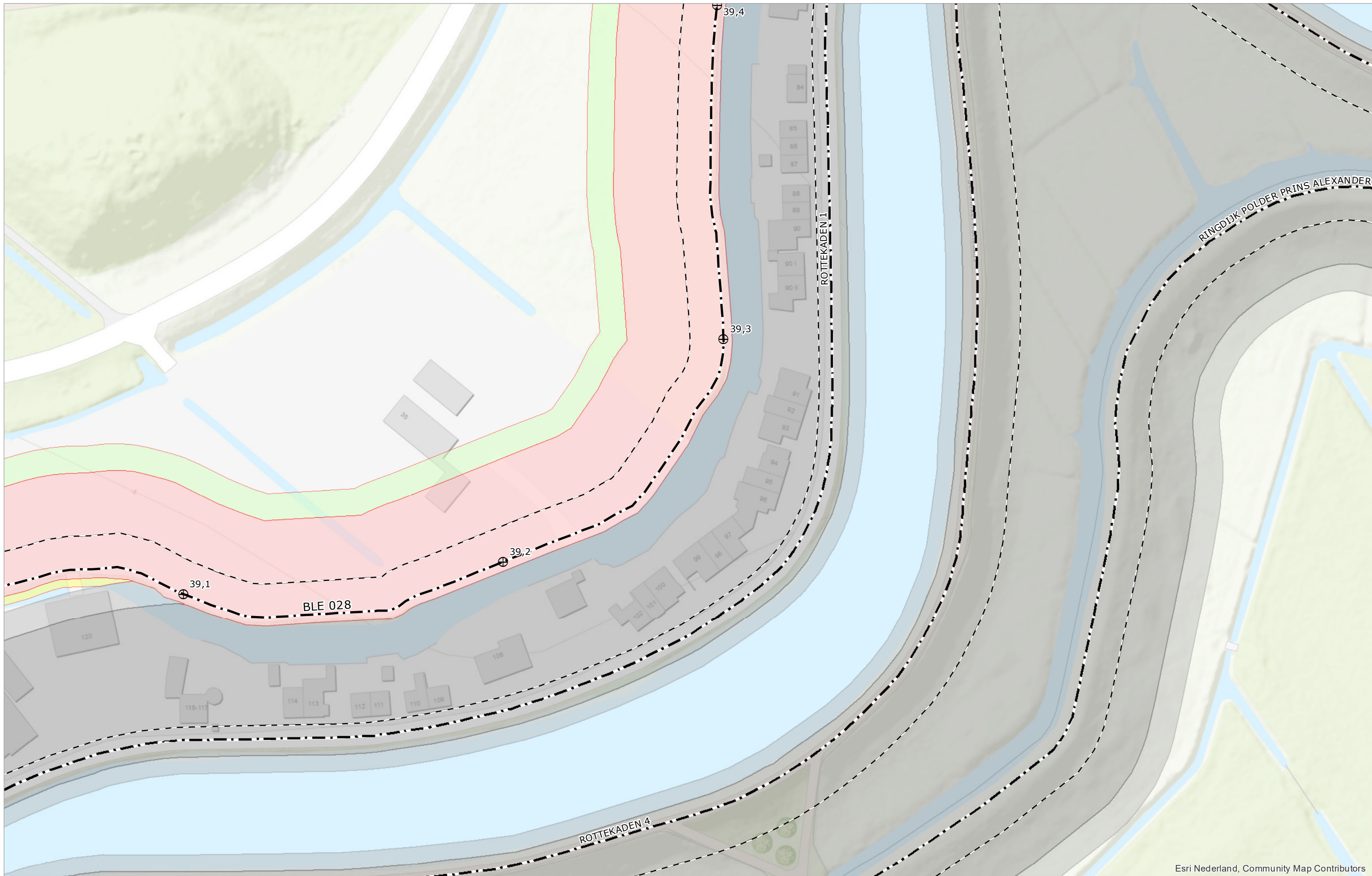
Esri Nederland, Community Map Contributors

⊕	Referentiepunt	---	Grens bebouwingsvrije zone	■	Kernzone
○	Begin-/einde dijkvak	- · - ·	As waterkering	■	Beschermingszone binnen
▨	Actualisatie volgt	—	Waterkerende constructie	■	Beschermingszone buiten

Schaal	1:1.000	Status	VASTGESTELD
Formaat	A3	Versie	1.0
Datum	01-04-2022	Get.	BK



**Legger van de waterkeringen  
Boezemwaterkering Vaart Polder Bleiswijk**



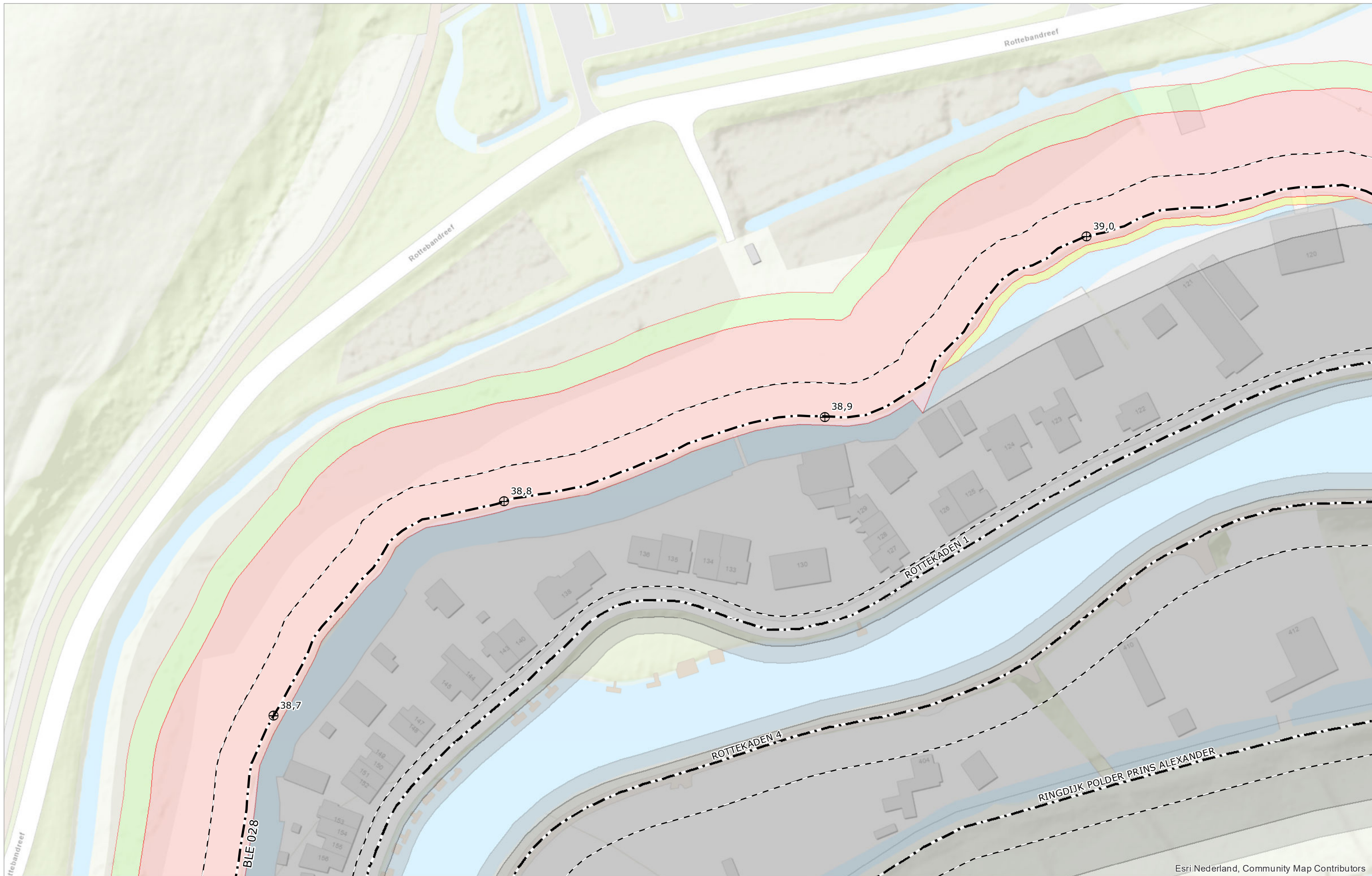
Esri Nederland, Community Map Contributors

⊕	Referentiepunt	- - -	Grens bebouwingsvrije zone	■	Kernzone
○	Begin-/einde dijkvak	- · - · -	As waterkering	■	Beschermingszone binnen
▨	Actualisatie volgt	—	Waterkerende constructie	■	Beschermingszone buiten










Schaal	1:1.000	Status	VASTGESTELD
Formaat	A3	Versie	1.0
Datum	01-04-2022	Get.	BK



Legger van de waterkeringen  
 Boezemwaterkering Vaart Polder Bleiswijk



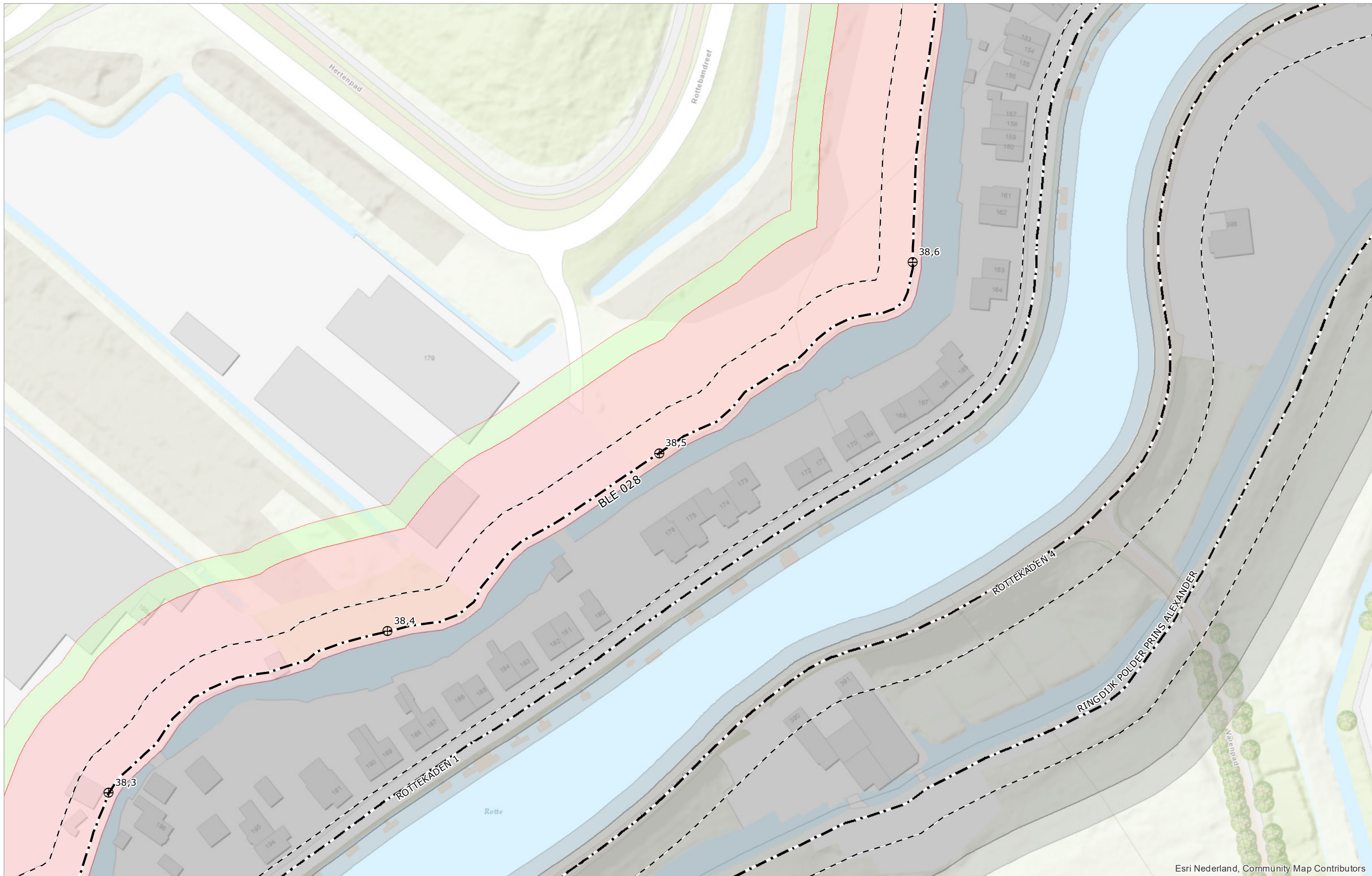
Esri Nederland, Community Map Contributors

	Referentiepunt		Grens bebouwingsvrije zone		Kernzone
	Begin-/einde dijkvak		As waterkering		Beschermszone binnen
	Actualisatie volgt		Waterkerende constructie		Beschermszone buiten










Schaal	1:1.000	Status	VASTGESTELD
Formaat	A3	Versie	1.0
Datum	01-04-2022	Get.	BK



Legger van de waterkeringen  
 Boezemwaterkering Vaart Polder Bleiswijk



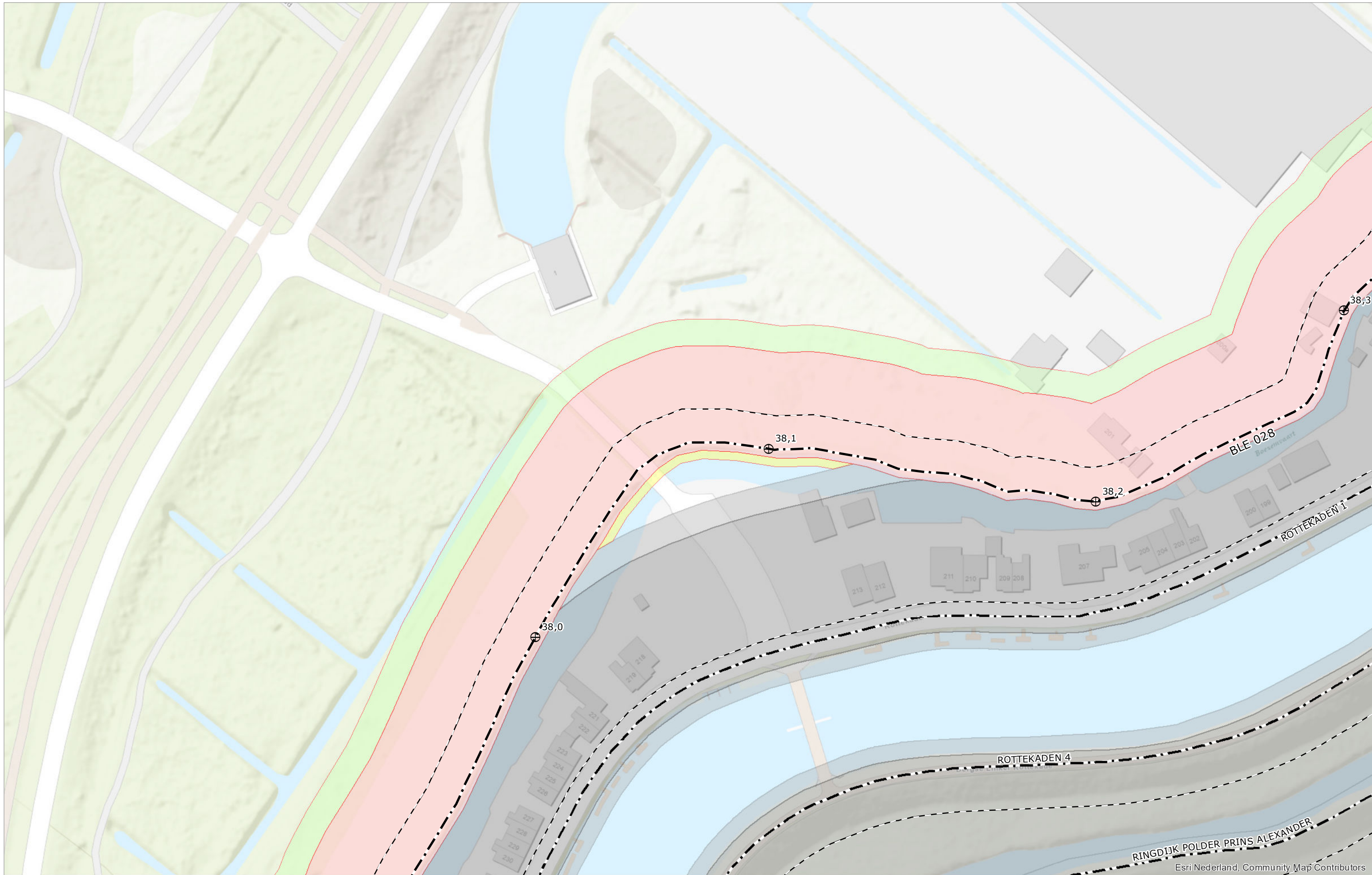
Esri Nederland, Community Map Contributors

	Referentiepunt		Grens bebouwingsvrije zone		Kernzone
	Begin-/einde dijkvak		As waterkering		Bescheringszone binnen
	Actualisatie volgt		Waterkerende constructie		Bescheringszone buiten

Schaal	1:1.000	Status	VASTGESTELD
Formaat	A3	Versie	1.0
Datum	01-04-2022	Get.	BK



Legger van de waterkeringen  
 Boezemwaterkering Vaart Polder Bleiswijk



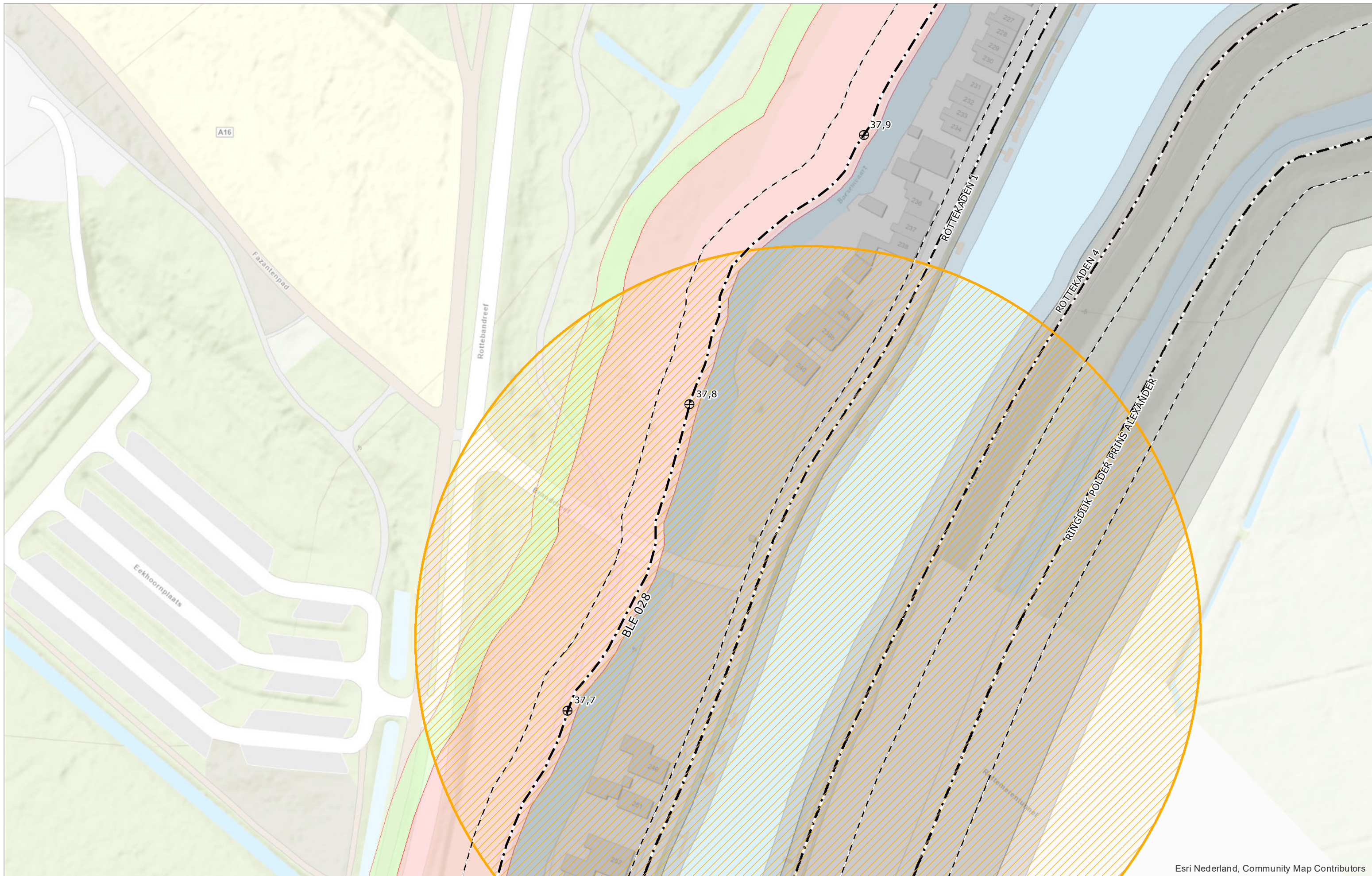
Esri Nederland, Community Map Contributors

⊕	Referentiepunt	- - -	Grens bebouwingsvrije zone	■	Kernzone
○	Begin-/einde dijkvak	- · - · -	As waterkering	■	Bescheringszone binnen
▨	Actualisatie volgt	—	Waterkerende constructie	■	Bescheringszone buiten

Schaal	1:1.000	Status	VASTGESTELD
Formaat	A3	Versie	1.0
Datum	01-04-2022	Get.	BK



**Legger van de waterkeringen  
Boezemwaterkering Vaart Polder Bleiswijk**



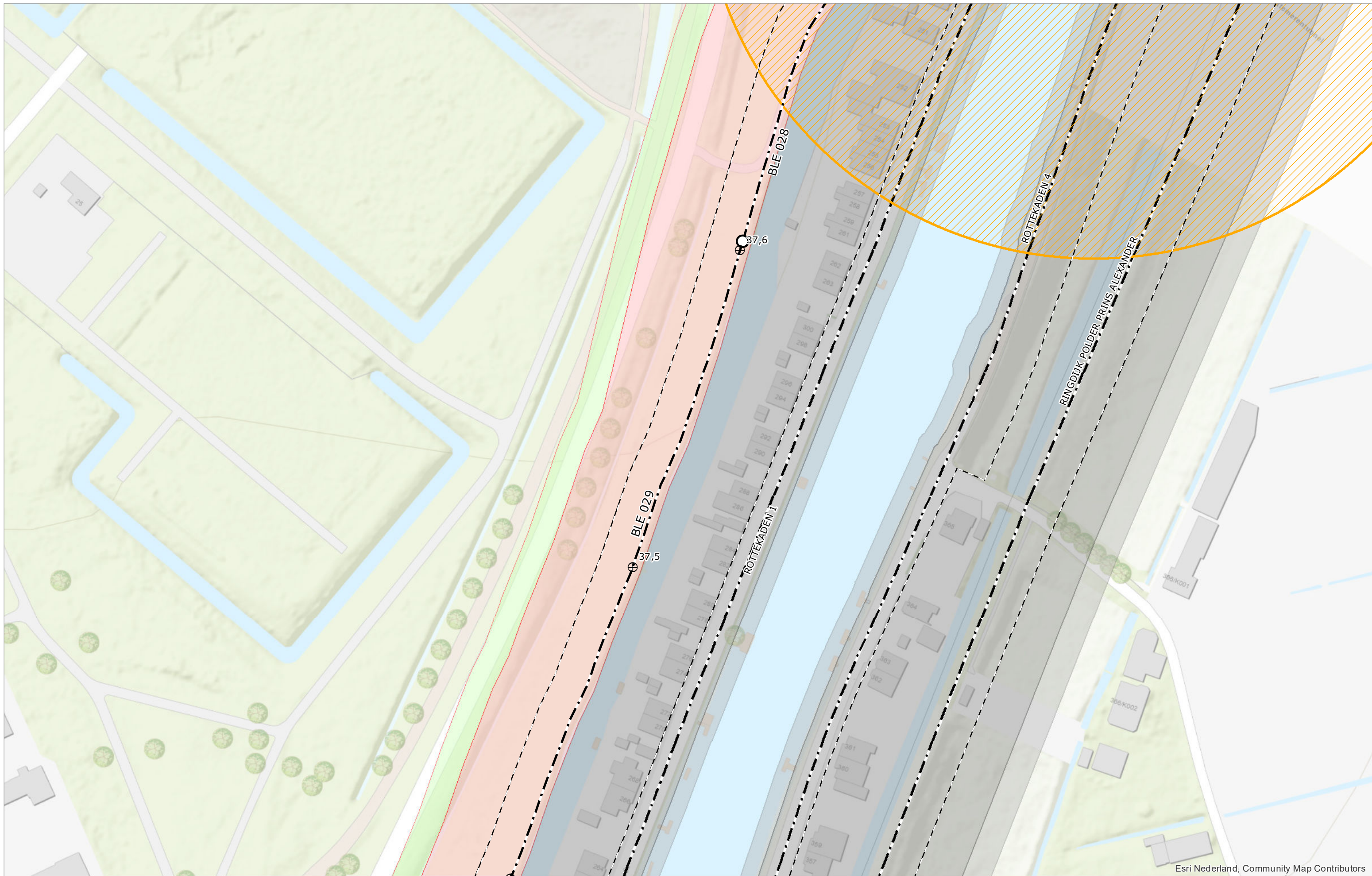
Esri Nederland, Community Map Contributors

	Referentiepunt		Grens bebouwingsvrije zone		Kernzone
	Begin-/einde dijkvak		As waterkering		Beschermingszone binnen
	Actualisatie volgt		Waterkerende constructie		Beschermingszone buiten










Schaal	1:1.000	Status	VASTGESTELD
Formaat	A3	Versie	1.0
Datum	01-04-2022	Get.	BK



Legger van de waterkeringen  
 Boezemwaterkering Vaart Polder Bleiswijk



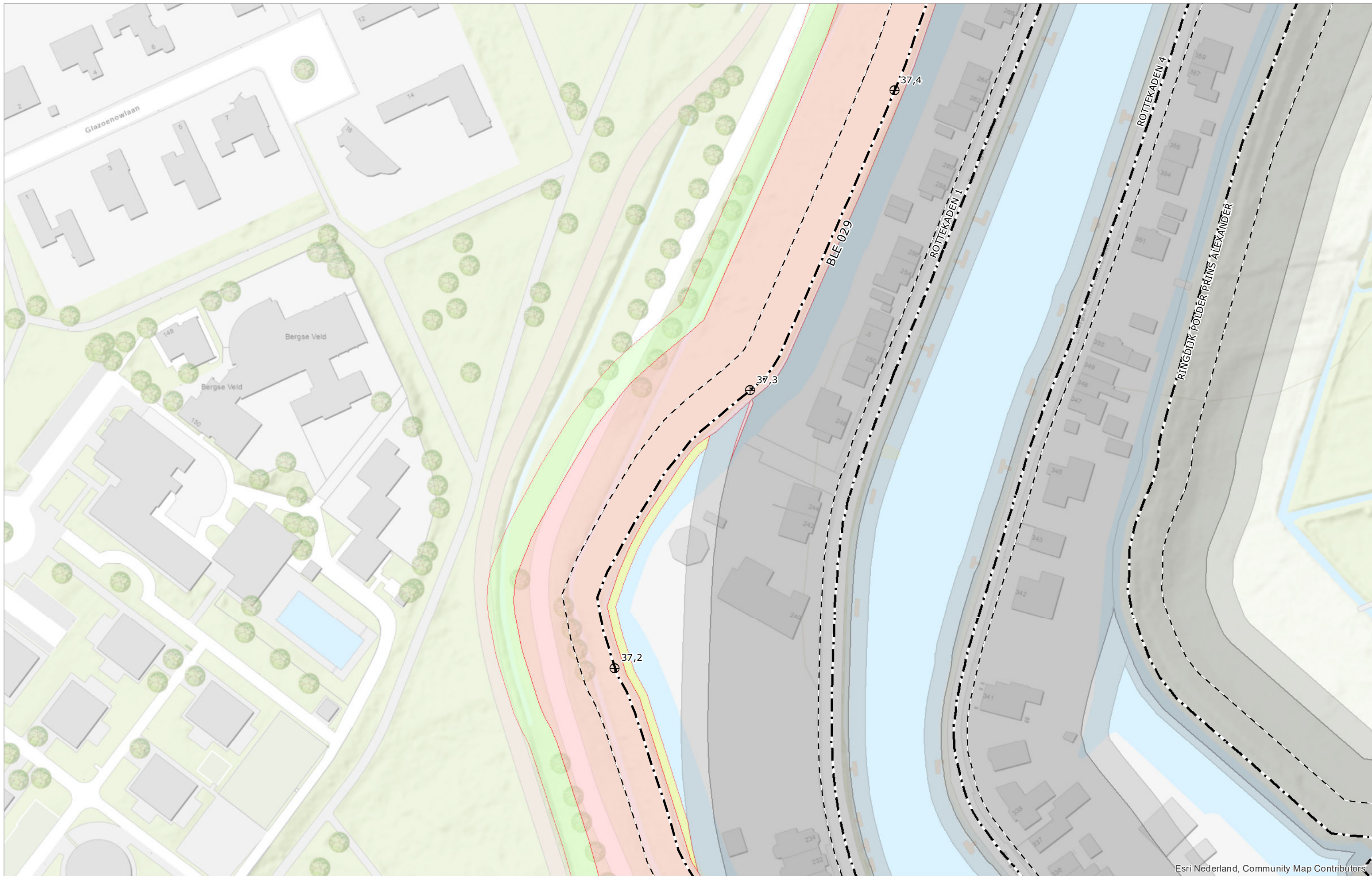
Esri Nederland, Community Map Contributors

	Referentiepunt		Grens bebouwingsvrije zone		Kernzone
	Begin-/einde dijkvak		As waterkering		Beschermszone binnen
	Actualisatie volgt		Waterkerende constructie		Beschermszone buiten










Schaal	1:1.000	Status	VASTGESTELD
Formaat	A3	Versie	1.0
Datum	01-04-2022	Get.	BK



Legger van de waterkeringen  
Boezemwaterkering Vaart Polder Bleiswijk



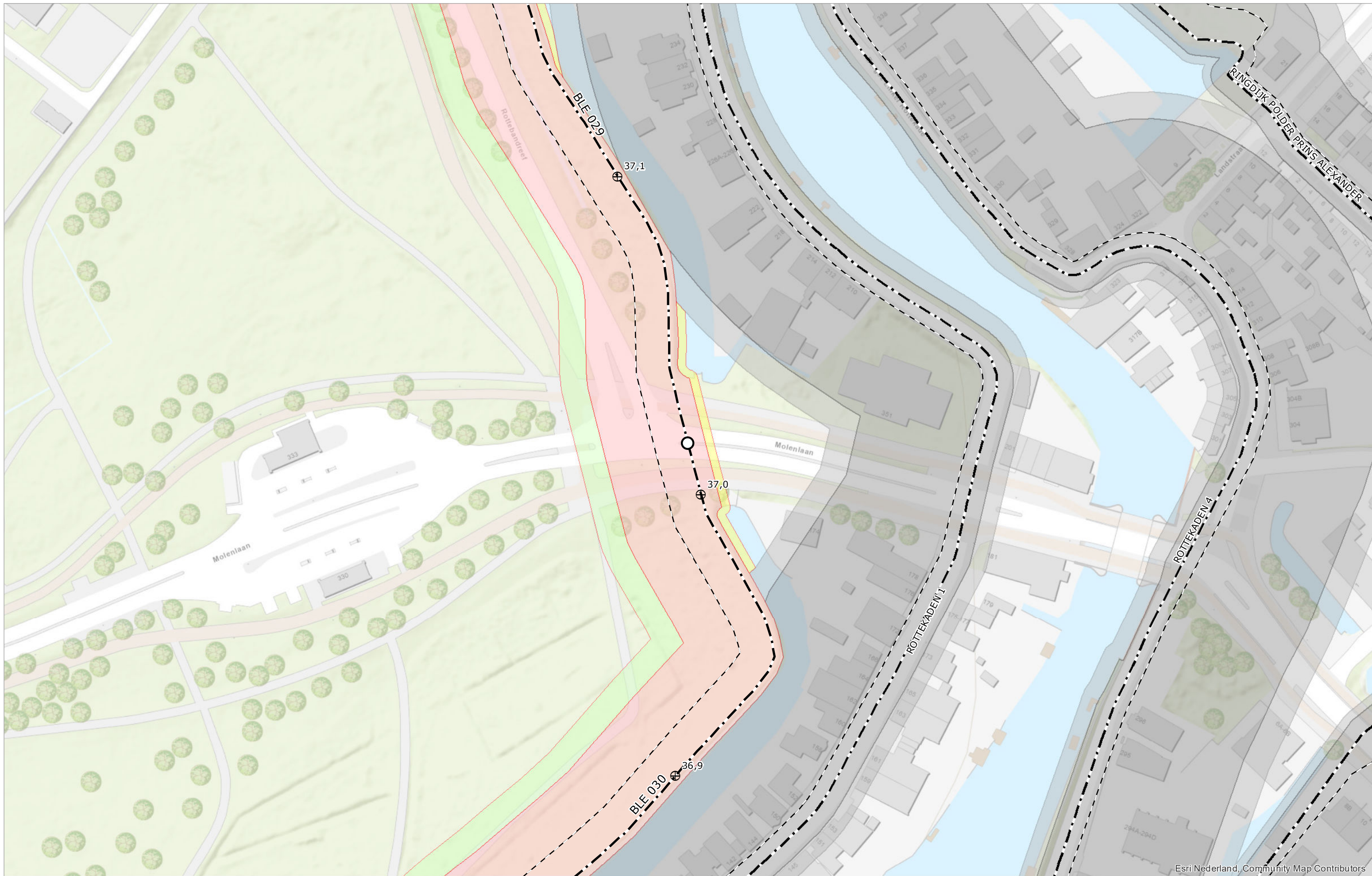
Esri Nederland, Community Map Contributors

	Referentiepunt		Grens bebouwingsvrije zone		Kernzone
	Begin-/einde dijkvak		As waterkering		Beschermingszone binnen
	Actualisatie volgt		Waterkerende constructie		Beschermingszone buiten










Schaal	1:1.000	Status	VASTGESTELD
Formaat	A3	Versie	1.0
Datum	01-04-2022	Get.	BK



Legger van de waterkeringen  
Boezemwaterkering Vaart Polder Bleiswijk



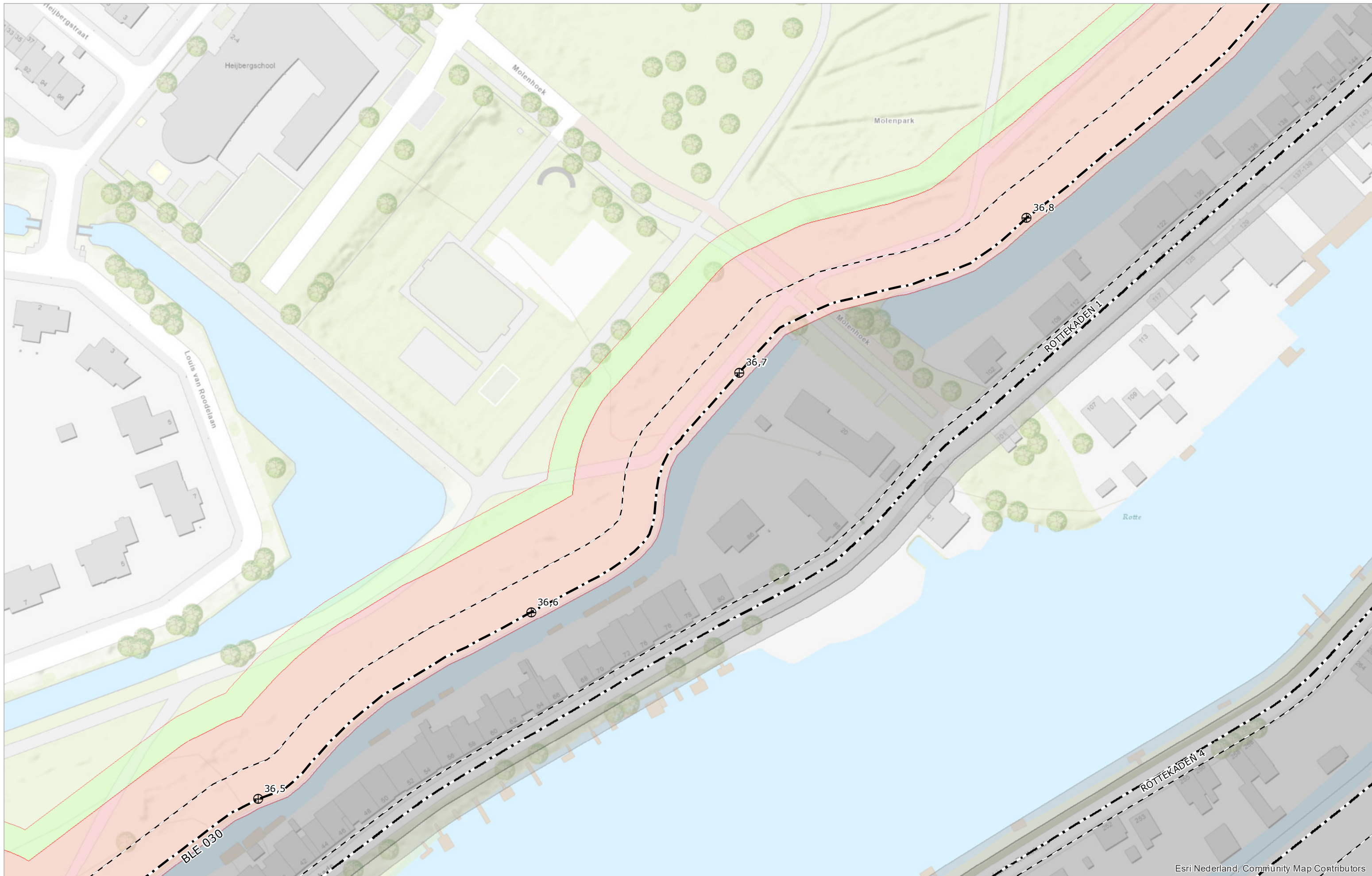
Esri Nederland, Community Map Contributors

 Referentiepunt	 Grens bebouwingsvrije zone	 Kernzone
 Begin-/einde dijkvak	 As waterkering	 Bescheringszone binnen
 Actualisatie volgt	 Waterkerende constructie	 Bescheringszone buiten










Schaal	1:1.000	Status	VASTGESTELD
Formaat	A3	Versie	1.0
Datum	01-04-2022	Get.	BK



Legger van de waterkeringen  
Boezemwaterkering Vaart Polder Bleiswijk












Esri Nederland, Community Map Contributors

	Referentiepunt		Grens bebouwingsvrije zone		Kernzone
	Begin-/einde dijkvak		As waterkering		Beschermingszone binnen
	Actualisatie volgt		Waterkerende constructie		Beschermingszone buiten

Schaal	1:1.000	Status	VASTGESTELD
Formaat	A3	Versie	1.0
Datum	01-04-2022	Get.	BK



Esri Nederland, Community Map Contributors

	Referentiepunt		Grens bebouwingsvrije zone		Kernzone
	Begin-/einde dijkvak		As waterkering		Beschermingszone binnen
	Actualisatie volgt		Waterkerende constructie		Beschermingszone buiten

Schaal	1:1.000	Status	VASTGESTELD
Formaat	A3	Versie	1.0
Datum	01-04-2022	Get.	BK



Legger van de waterkeringen  
Boezemwaterkering Vaart Polder Bleiswijk