

Legger van de waterkeringen

Katern: Boezemwaterkering Schiekade



Hoogheemraadschap van Schieland en de Krimpenerwaard

Legger van de waterkeringen



Katern: Boezemwaterkering Schiekade

Vastgesteld in D&H van 19 april 2022, dijkgraaf en hoogheemraden van Schieland en de Krimpenerwaard,

secretaris-directeur,

dijkgraaf,

M.J.H. van Kuijk

A.J.B. van der Klugt

Legger van de waterkeringen, Katern: Boezemwaterkering Schiekade

Inleiding

Het Katern: Boezemwaterkering Schiekade maakt deel uit van de legger van de waterstaatswerken van het Hoogheemraadschap van Schieland en de Krimpenerwaard, leggeronderdeel Boezemwaterkeringen. Dit katern vervangt het katern uit 2012. De waterkeringen in dit katern zijn 'regionale waterkeringen', aangewezen en genormeerd op basis van provinciale verordening.

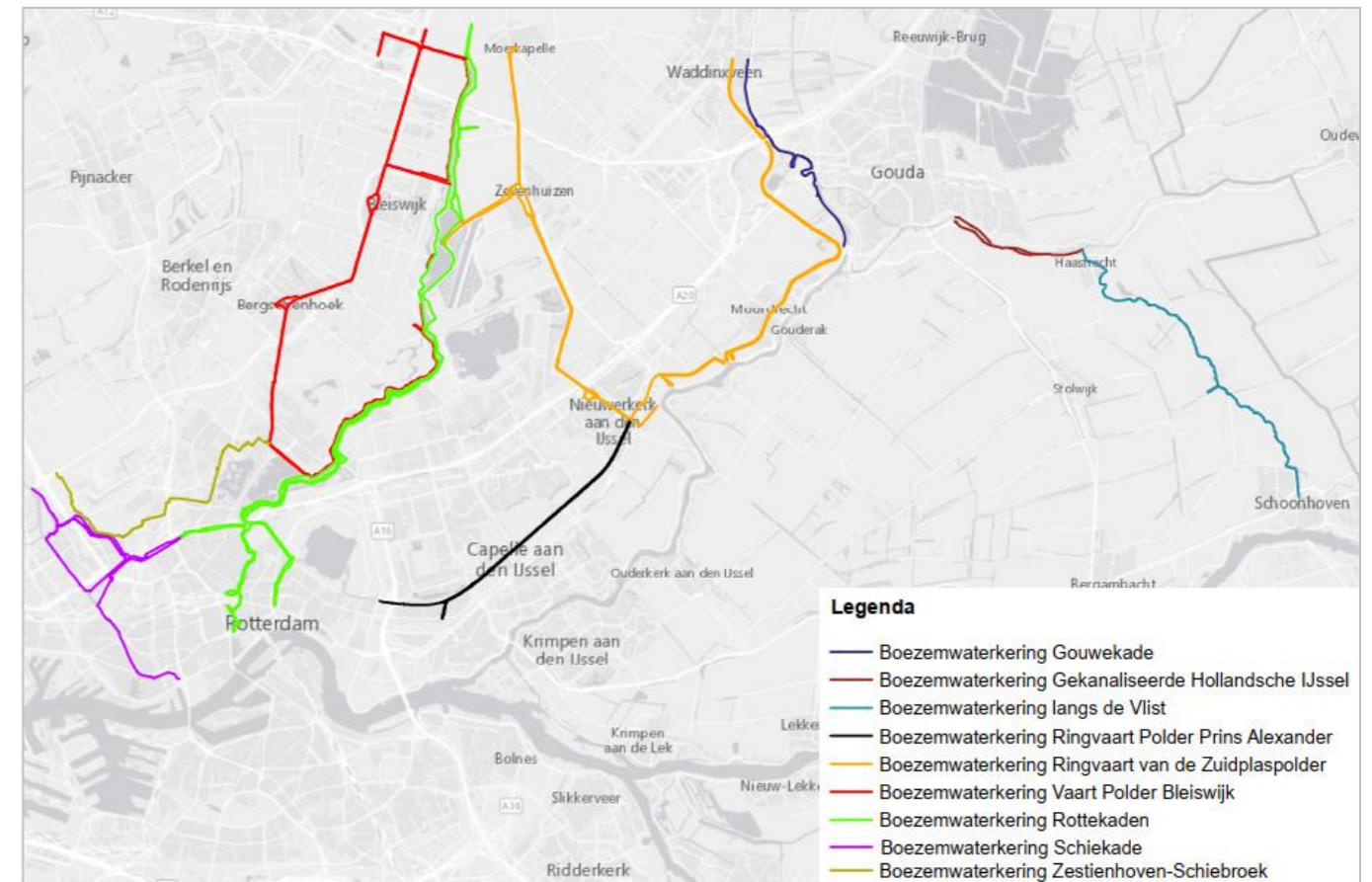
In deze legger zijn de volgende onderwerpen vastgelegd:

- De ligging van de boezemwaterkeringen
- De minimale afmetingen van deze keringen
- Welke partij verplicht is tot welk onderhoud
- Waar de verboden en geboden van de Keur van toepassing zijn

Dit leggerkatern is als volgt opgebouwd:

- Vaststellingsblad
- Inleiding
- Overzichtskaart katernen boezemwaterkeringen
- Leggertekst
- Leggerstaat van de waterkering
- Leggerstaat van de kunstwerken
- Minimale dwarsprofielen
- Bladindeling
- Kadevakindeling
- Detailkaarten

Overzichtskaart katernen Boezemwaterkeringen



Legger van de waterkeringen, Katern: Boezemwaterkering Schiekade

Juridische grondslag

Deze legger is opgesteld op grond van de Waterwet en de Waterschapswet.

Waterwet

De Waterwet stelt verplicht de vaststelling van een legger waarin ligging, vorm, afmeting en constructie beschreven staan.

Artikel 5.1

De beheerder draagt zorg voor de vaststelling van een legger, waarin is omschreven waaraan waterstaatswerken naar ligging, vorm, afmeting en constructie moeten voldoen. Van de legger maakt deel uit een overzichtskaart, waarop de ligging van waterstaatswerken en daaraan grenzende beschermingszones staat aangegeven.

...

Bij of krachtens provinciale verordening of, ten aanzien van waterstaatswerken in beheer bij het Rijk, algemene maatregel van bestuur kunnen nadere voorschriften worden gegeven ten aanzien van de inhoud, vorm en periodieke herziening van de legger voor daarbij te onderscheiden categorieën van waterstaatswerken. Voorts kan daarbij vrijstelling worden verleend van de in het eerste lid bedoelde verplichtingen met betrekking tot bepaalde waterstaatswerken die zich naar hun aard of functie niet lenen voor het omschrijven van die elementen dan wel van geringe afmetingen zijn.

De nadere voorschriften welke op basis van de Waterwet kunnen worden gegeven zijn opgenomen in de Omgevingsverordening Zuid-Holland. Het artikel van toepassing is:

Artikel 6.38 Legger

De legger bedoeld in artikel 5.1 van de wet bevat, in aansluiting op het bepaalde in het eerste en tweede lid van dat artikel, in ieder geval:

- a. Het lengteprofiel en de dwarsprofielen van de primaire en regionale waterkeringen, alsmede het profiel van vrije ruimte;*
- b. ...;*
- c. Een omschrijving van de ondersteunende kunstwerken en bijzondere constructies die deel uitmaken van de primaire en regionale waterkering onder beheer van het waterschap;*
- d. ...;*

Waterschapswet

In aanvulling op de Waterwet verplicht de Waterschapswet het opstellen van een legger waarin onderhoudsplichtigen of onderhoudsverplichtingen worden aangewezen.

Artikel 78

Het algemeen bestuur maakt de verordeningen die het nodig oordeelt voor de behartiging van de taken die het waterschap zijn opgedragen.

Tevens stelt het algemeen bestuur vast de legger waarin onderhoudsplichtigen of onderhoudsverplichtingen worden aangewezen.

Toelichting

De belangrijkste eigenschappen van de legger, ligging, minimale afmetingen, onderhoud en zonering worden hier kort toegelicht.

Ligging

Door middel van een lijn op de kaart wordt aangegeven waar de waterkering ligt. Deze lijn komt overeen met de aslijn zoals deze in de minimale profielen wordt aangegeven. De ligging van de waterkering is gebaseerd op onder andere hoogtemetingen.

Minimale afmetingen

De minimale afmetingen worden vastgelegd in de leggerprofielen. In de leggerstaten staat aangegeven welk profiel waar van toepassing is en wat de bijbehorende minimale hoogte is. De minimale afmetingen bestaan uit een dijktafelhoogte, een buitentalud aan de waterzijde van de waterkering en een binnentalud aan de niet waterzijde van de waterkering. Vaststelling van het minimaal profiel dient ter bescherming van de kade. Het minimaal profiel is in principe een stabiel kadeprofiel. Het minimale profiel kan door een constructie (deels) zijn vervangen. Wanneer dit het geval is, is deze constructie als kunstwerk in de legger opgenomen.

Onderhoud

Onderhoud aan de waterkering is opgedeeld in twee verschillende typen:

- Gewoon onderhoud
- Buitengewoon onderhoud

Wat het onderhoud inhoudt is vastgelegd in de Keur of in algemene regels. Buitengewoon onderhoud is opgedeeld in het onderhoud van het minimale profiel van de waterkering en eventueel aanwezige overdimensionering. De onderhoudsplichtigen voor gewoon onderhoud en onderhoud van het minimaal profiel worden in de legger geregeld bij algemene bepaling. Onderhoudsplichtigen van de overdimensionering en onderhoudsplichten van de kunstwerken zijn opgenomen in de leggerstaten.

Zonering

De legger geeft ook aan waar de geboden en verboden uit de keur van toepassing zijn. De legger kent twee zones: de kernzone en de beschermingszone. De kernzone geeft de ligging van het waterstaatswerk aan. De keurartikelen voor het waterstaatswerk zijn hierop van toepassing. De beschermingszone is een aan beide zijde van het waterstaatswerk liggende zone welke de bescherming van het waterstaatswerk behelst. De keurartikelen voor de beschermingszone zijn hierop van toepassing.

Omgevingswet

Met de inwerkingtreding van de Omgevingswet zal de Keur samen met de Algemene regels vervangen worden door de Waterschapsverordening. Kernzones en Beschermingszones zullen dan als Werkingsgebieden worden aangewezen in de Waterschapsverordening.

Legger van de waterkeringen, Katern: Boezemwaterkering Schiekade

Algemene bepalingen

Het merendeel van de onderwerpen welke in de legger worden vastgelegd verschillen per kadevak en zijn opgenomen in de leggerstaten en detailbladen. Echter enkele bepalingen die in de legger moeten worden vastgelegd, zijn voor alle boezemwaterkeringen gelijk. Deze bepalingen zijn hieronder opgenomen:

1. Gewoon onderhoud van de waterkering, zoals beschreven in de keur of in algemene regels, rust bij de eigenaar van het perceel waar de waterkering ligt. Op de detailkaarten geeft de kernzone aan op welke percelen deze verplichting rust.
2. Het hoogheemraadschap heeft, met uitzondering van de plaatsen waar het minimaal profiel (deels) vervangen is door een kunstwerk, altijd de verplichting tot onderhoud van het minimaal profiel zoals in de legger aangegeven.
3. De grens van de bebouwingsvrije zone is opgenomen in het bouwbeleid. In de legger is doormiddel van een lijn de begrenzing van de grens van de bebouwingsvrije zone aan de binnenzijde aangegeven.
4. Daar waar een overgang is tussen twee dijktafelhoogtes dient de aansluiting plaats te vinden met een talud van 1:20 of flauwer.
5. Begrenzing van de kernzone aan de buitenzijde is de waterlijn, met een minimale afstand van 2 meter uit de as. Bij breed voorland een maximale afstand van 5 meter uit de as. Dit is tevens op de detailkaarten aangegeven.
6. De beschermingszone aan de buitenzijde heeft een breedte van 2,5 meter, gemeten uit de kernzone.
7. In de detailkaarten van de legger kunnen uitzonderingen in de zonering zijn weergegeven. De detailkaarten zijn hierin maatgevend.

Legger van de waterkeringen, Katern: Boezemwaterkering Schiekade

Leggerstaat van de waterkering

Code	Dijkvak	Ligging (plaatsnaam)	Lengte dijkvak (m)	Onderhoudsplichtige Buitengewoon onderhoud overdimensionering	Dijktafel- hoogte (m tov NAP)	Profiel	Begrenzing kernzone binnenzijde (m uit de as)	Beschermingszone binnenzijde (m uit de kernzone)	Opmerkingen
SCH 001a	Delftweg I	Rotterdam	817	Gemeente Rotterdam	0,10	B	12	5	
SCH 001b	Delftweg II	Rotterdam	311	Gemeente Rotterdam	0,10	B	12	0	hoog voorland
SCH 002a	Overschiese Dorpsstraat I	Rotterdam	236	Gemeente Rotterdam	0,10	A	4	0	hoog achterland
SCH 002b	Overschiese Dorpsstraat Ii	Rotterdam	246	Gemeente Rotterdam	0,10	B	10	0	hoog voorland
SCH 003	Delfshavenseweg I	Rotterdam	496	Gemeente Rotterdam	0,10	B	10	5	
SCH 004a	Delfshavenseweg II	Rotterdam	880	Gemeente Rotterdam	0,10	B	10	5	
SCH 004b	Delfshavenseweg III	Rotterdam	292	Gemeente Rotterdam	0,10	A	4	0	hoog achterland
SCH 005	Roteb	Rotterdam	582	Gemeente Rotterdam	0,10	A	4	0	hoog achterland
SCH 006	Stadhoudersweg Noord	Rotterdam	132	Gemeente Rotterdam	0,10	A	4	0	hoog achterland
SCH 007	Kleinpolderpad	Rotterdam	445	Gemeente Rotterdam	0,10	A	4	0	hoog achterland
SCH 008	Kleinpolderkade I	Rotterdam	1090	Gemeente Rotterdam	0,10	A	10	5	
SCH 009	Kleinpolderkade II	Rotterdam	637	Gemeente Rotterdam	0,10	B	10	5	
SCH 010	Kleinpolderkade III	Rotterdam	322	Gemeente Rotterdam	0,10	B	10	5	
SCH 011a	Zestienhovensekade I	Rotterdam	75	Gemeente Rotterdam	0,10	B	12	0	hoog voorland
SCH 011b	Zestienhovensekade II	Rotterdam	246	Gemeente Rotterdam	0,10	B	12	5	
SCH 012	Zestienhovensekade III	Rotterdam	736	Gemeente Rotterdam	0,10	B	12	5	
SCH 013	Zestienhovensekade IV	Rotterdam	471	Gemeente Rotterdam	0,10	B	12	5	
SCH 014	Oudendijkse Schiekade	Rotterdam	679	Gemeente Rotterdam	0,10	B	14	0	hoog voorland
SCH 015	Vroesenkade	Rotterdam	419	Gemeente Rotterdam	0,10	B	14	5	
SCH 016	Noorderkade	Rotterdam	1115	Gemeente Rotterdam	0,10	A	4	0	hoog achterland
SCH 017	Gordelpad	Rotterdam	1056	Gemeente Rotterdam	0,10	A	4	0	hoog achterland
SCH 018	Kanaalweg	Rotterdam	741	Gemeente Rotterdam	0,10	A	4	0	hoog achterland
SCH 019	Stadhoudersweg Zuid	Rotterdam	297	Gemeente Rotterdam	0,10	A	4	0	hoog achterland
SCH 020a	Abraham van Stolkweg I	Rotterdam	712	Gemeente Rotterdam	0,10	A	4	0	hoog achterland
SCH 020b	Abraham van Stolkweg II	Rotterdam	459	Gemeente Rotterdam	0,10	A	4	0	hoog achterland
SCH 021	Aelbrechtskade	Rotterdam	1397	Gemeente Rotterdam	0,10	A	4	0	hoog achterland
SCH 022	Coolhaven	Rotterdam	1137	Gemeente Rotterdam	0,10	A	4	0	hoog achterland

Legger van de waterkeringen, Katern: Boezemwaterkering Schiekade

Verklaring leggerstaat van de waterkering

Code

Codering van het dijkvak. De code bestaat uit een afkorting van drie letters welk aangeeft tot welk stelsel het dijkvak behoort. Het nummer geeft aan welk dijkvak binnen het stelsel wordt bedoeld. Vanwege historische redenen loopt de nummering niet altijd door. Enkele dijkvakken hebben na het nummer nog een letter. Hiermee is aangegeven dat het dijkvak is opgedeeld in twee delen. De code SCH staat voor Schiekade.

Dijkvak

Naam van een gedeelte van de waterkering zoals deze lokaal bekend staat.

Ligging (plaatsnaam)

De plaats of plaatsen waarin de sectie is gesitueerd.

Lengte dijkvak (m)

De lengte van de sectie ter plaatse van de aslijn van de waterkering in meters.

Onderhoudsplichtige buitengewoon onderhoud overdimensionering

Partij welke verplicht is tot het buitengewoon onderhoud van de waterkering, niet zijnde het minimaal profiel.

Dijktafelhoogte (m t.o.v. NAP)

Minimale hoogte van de kruin van de waterkering in meters ten opzicht van NAP.

Profiel

Correspondeert met één van de drie minimale profielen van de waterkering. De hoogtematen in het profiel zijn afhankelijk van de dijktafelhoogte in kolom zes.

Begrenzing kernzone binnenzijde (m uit de as)

Beschrijving van de uiterste grens van de kernzone aan de binnenzijde van de waterkering in meters gemeten vanuit de as.

Beschermingszone binnenzijde (m uit de kernzone)

De breedte van de beschermingszone gemeten uit de grens van de kernzone aan de binnenzijde.

Opmerkingen

Opmerkingen welke voor de legger van belang zijn en niet in de andere categorieën vallen.

Legger van de waterkeringen, Katern: Boezemwaterkering Schiekade

Leggerstaat van de kunstwerken

Code	Object	Type object	Ligging (plaatsnaam)	Ligging dijkvak	Onderhoudsplichtige	Bladnummer	Opmerkingen
KSL-13	Bergsluis	sluis	Rotterdam	SCH 016	Gemeente Rotterdam	21	
WCE-171	weg en spoor viaducten	stalen damwand	Rotterdam	SCH 020b	Prorail	28	
WCE-483	weg en spoor viaducten	stalen damwand	Rotterdam	SCH 020b	Gemeente Rotterdam	28	
WCE-170	Kademuur Aelbrechtskade	keerwand	Rotterdam	SCH 021	Gemeente Rotterdam	29 tm 34	
WCE-169	Kademuur Coolhaven	keerwand	Rotterdam	SCH 022	Gemeente Rotterdam	34/35	
WCE-168	Kademuur Coolhaven	keerwand	Rotterdam	SCH 022	Gemeente Rotterdam	35/36	

Verklaring leggerstaat van de kunstwerken

Code

Code waaronder het kunstwerk is opgenomen in het beheerregister van het Hoogheemraadschap van Schieland en de Krimpenerwaard.

Object

Naam waaronder het kunstwerk bekend staat.

Type object

Hier wordt het soort kunstwerk aangegeven.

Ligging (plaatsnaam)

Plaats waarin het kunstwerk zich bevindt.

Ligging dijkvak

Sectie waar het kunstwerk onderdeel van uit maakt.

Onderhoudsplichtige

Partij welke verplicht is tot het in goede waterkerende staat houden van het kunstwerk.

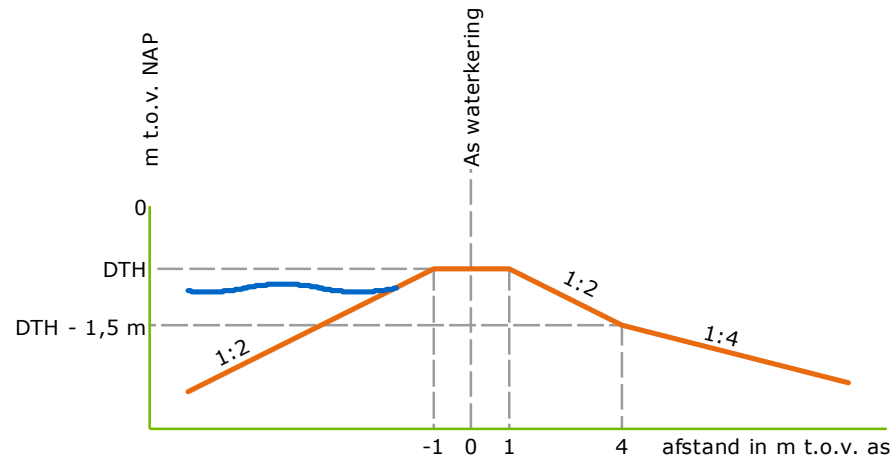
Bladnummer

Nummer van de detailkaart waarop de ligging van het kunstwerk is aangegeven.

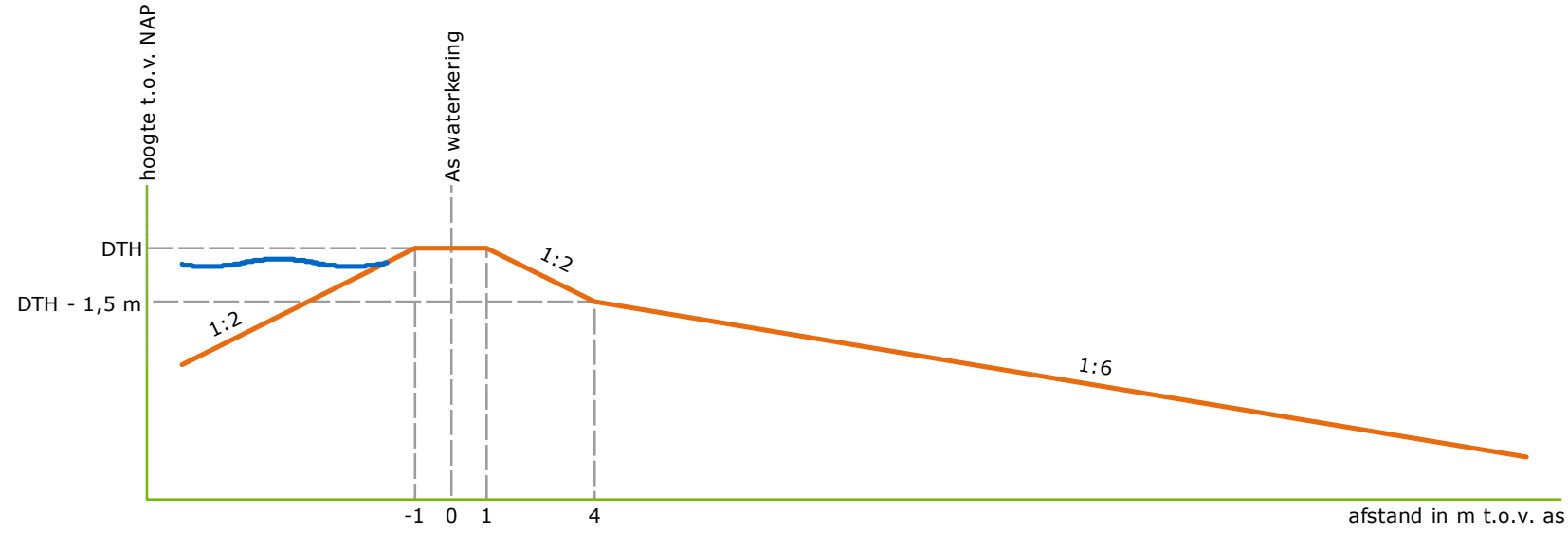
Opmerkingen

Opmerkingen welke voor de legger van belang zijn en niet in de andere categorieën vallen.


A



B

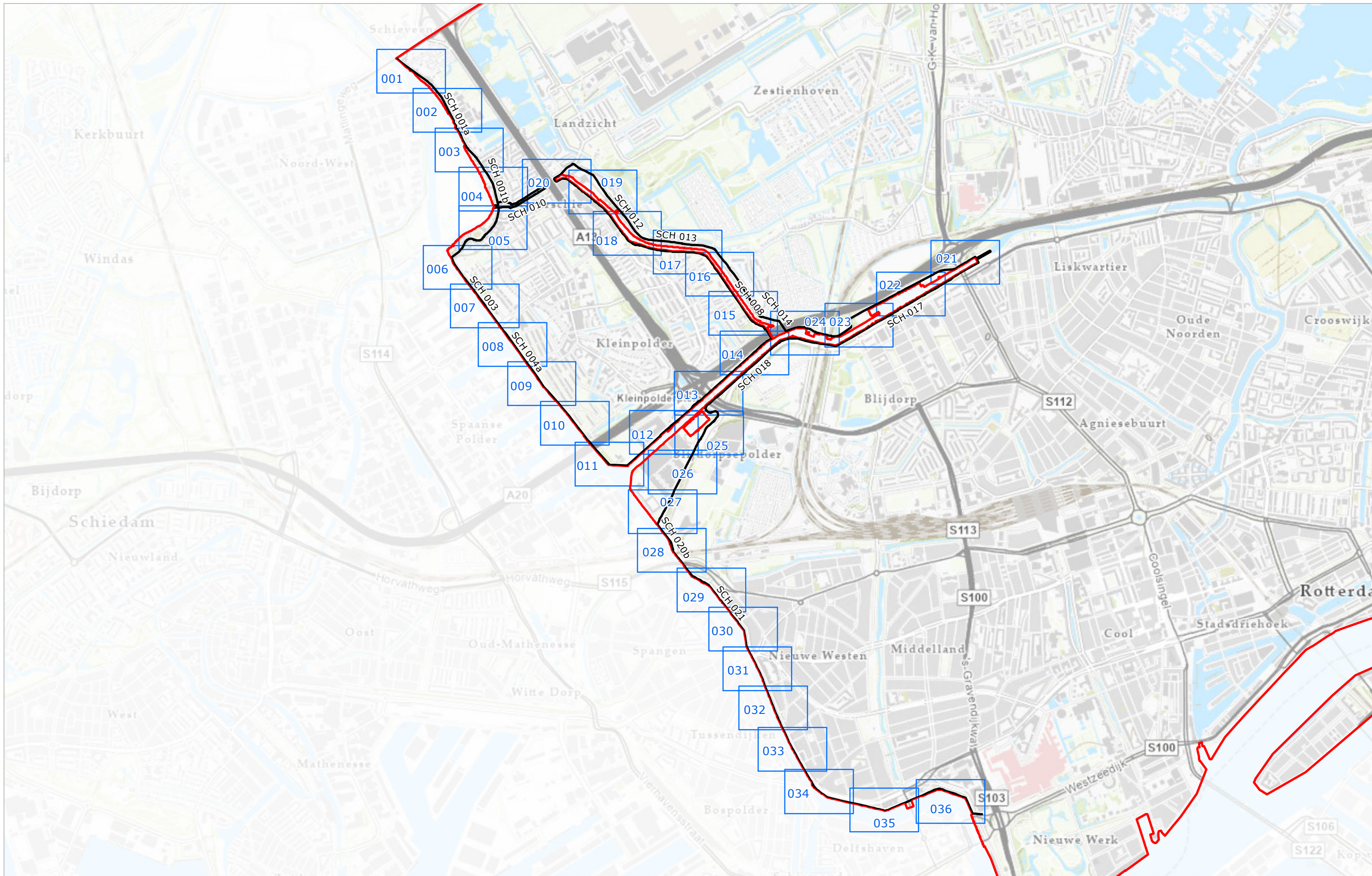


C



Schaal	1:200	Status	VASTGESTELD
Formaat	A3	Versie	1.0
Datum	01-04-2022	Get.	BK

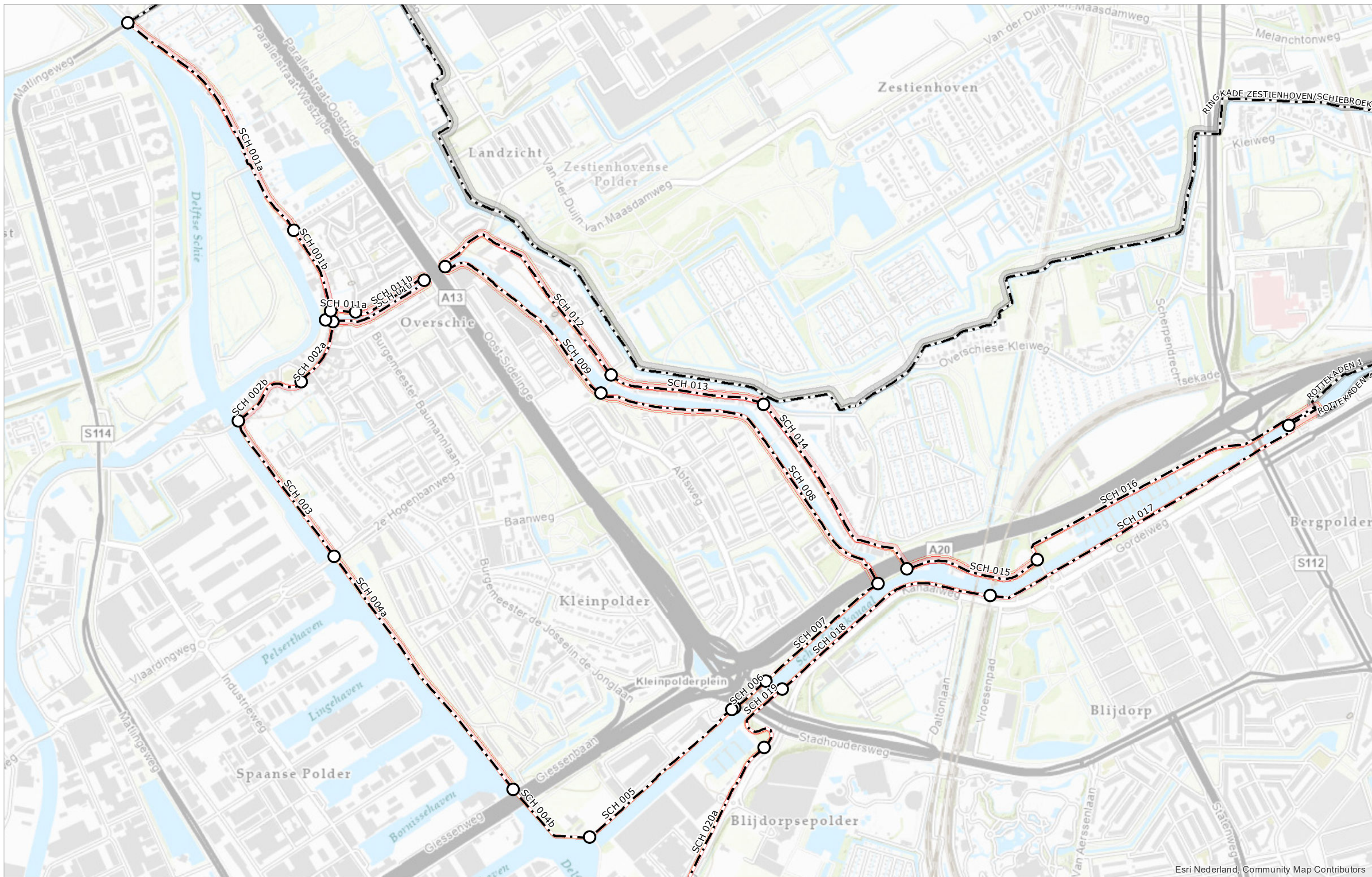
Legger van de waterkering Profielen



Schaal	1:20.000	Status	VASTGESTELD
Formaat	A3	Versie	1.0
Datum	01-04-2022	Get.	BK



Overzicht kaartbladen Boezemwaterkering Schiekade



Esri Nederland, Community Map Contributors

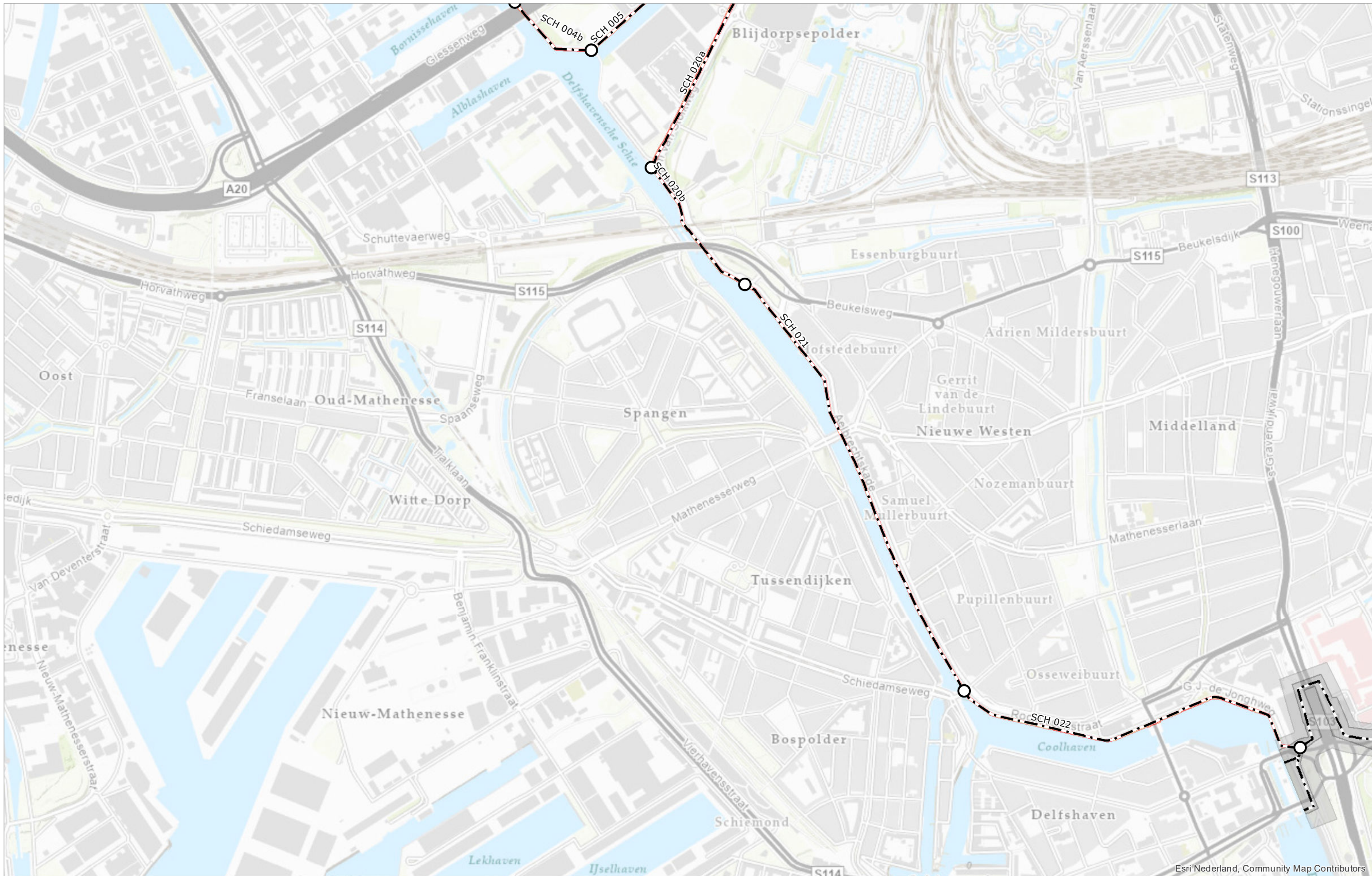
○ Begin-/einde dijkvak - - - As waterkering

- Kernzone
- Beschermingszone binnen
- Beschermingszone buiten

Schaal	1:10.000	Status	VASTGESTELD
Formaat	A3	Versie	1.0
Datum	01-04-2022	Get.	BK



Overzicht dijkvakken Boezemwaterkering Schiekade



Esri Nederland, Community Map Contributors

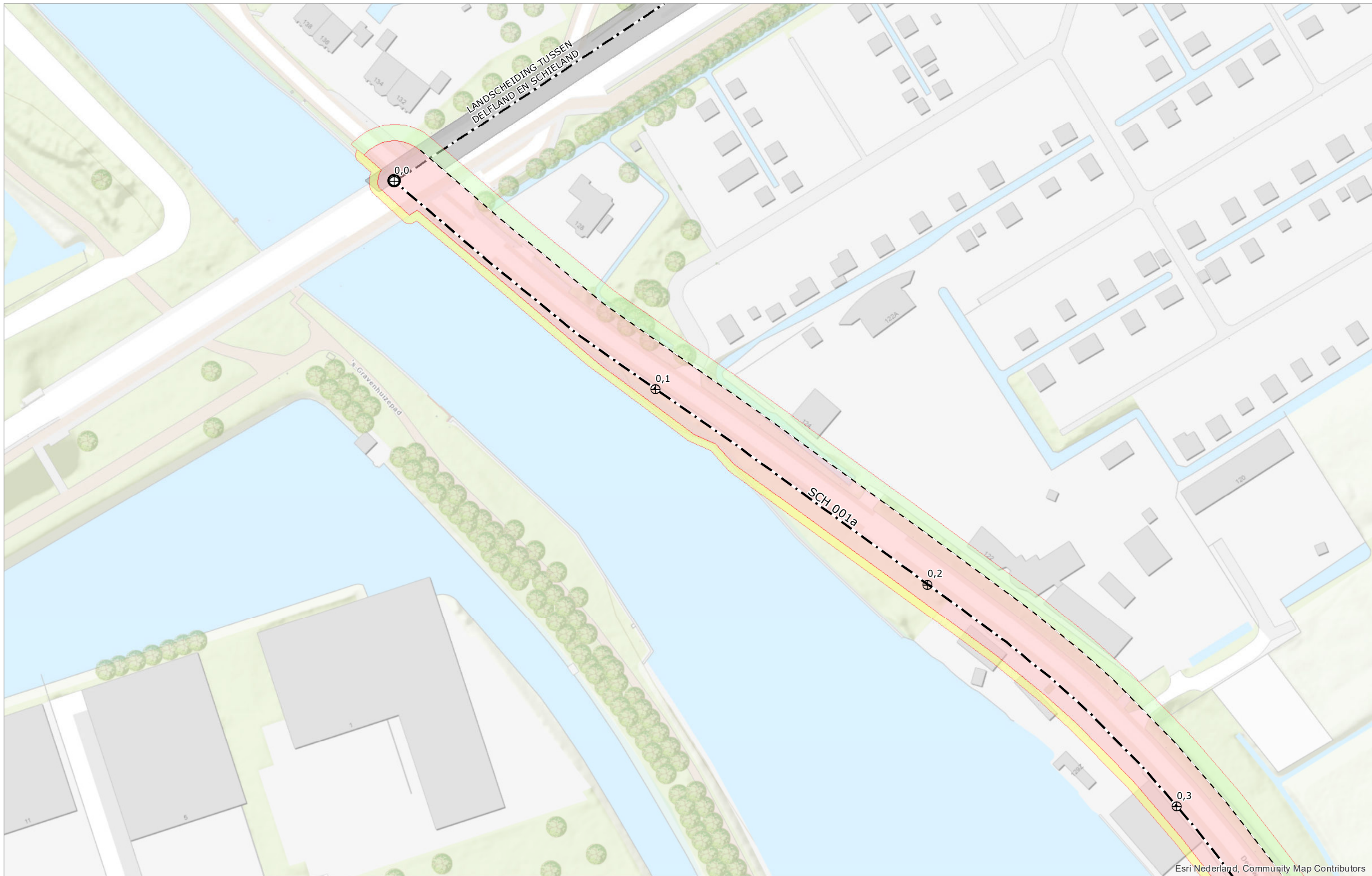
○ Begin-/einde dijkvak - - - As waterkering

- Kernzone
- Beschermingszone binnen
- Beschermingszone buiten

Schaal	1:10.000	Status	VASTGESTELD
Formaat	A3	Versie	1.0
Datum	01-04-2022	Get.	BK



Overzicht dijkvakken Boezemwaterkering Schiekade



Esri Nederland, Community Map Contributors

⊕	Referentiepunt	- - -	Grens bebouwingsvrije zone	■	Kernzone
○	Begin-/einde dijkvak	- · - · -	As waterkering	■	Beschermszone binnen
		—	Waterkerende constructie	■	Beschermszone buiten

Schaal	1:1.000	Status	VASTGESTELD
Formaat	A3	Versie	1.0
Datum	01-04-2022	Get.	BK



Legger van de waterkeringen Boezemwaterkering Schiekade



Esri Nederland, Community Map Contributors



DROGE VOETEN EN SCHOON WATER
 Maasboulevard 123 - Postbus 4059 - 3006 AB Rotterdam
 T. 010 45 37 200 - F. 010 41 30 694 - www.hhsk.nl

⊕	Referentiepunt	- - -	Grens bebouwingsvrije zone	■	Kernzone
○	Begin-/einde dijkvak	- · - ·	As waterkering	■	Bescheringszone binnen
		—	Waterkerende constructie	■	Bescheringszone buiten

Schaal	1:1.000	Status	VASTGESTELD
Formaat	A3	Versie	1.0
Datum	01-04-2022	Get.	BK



Legger van de waterkeringen Boezemwaterkering Schiekade



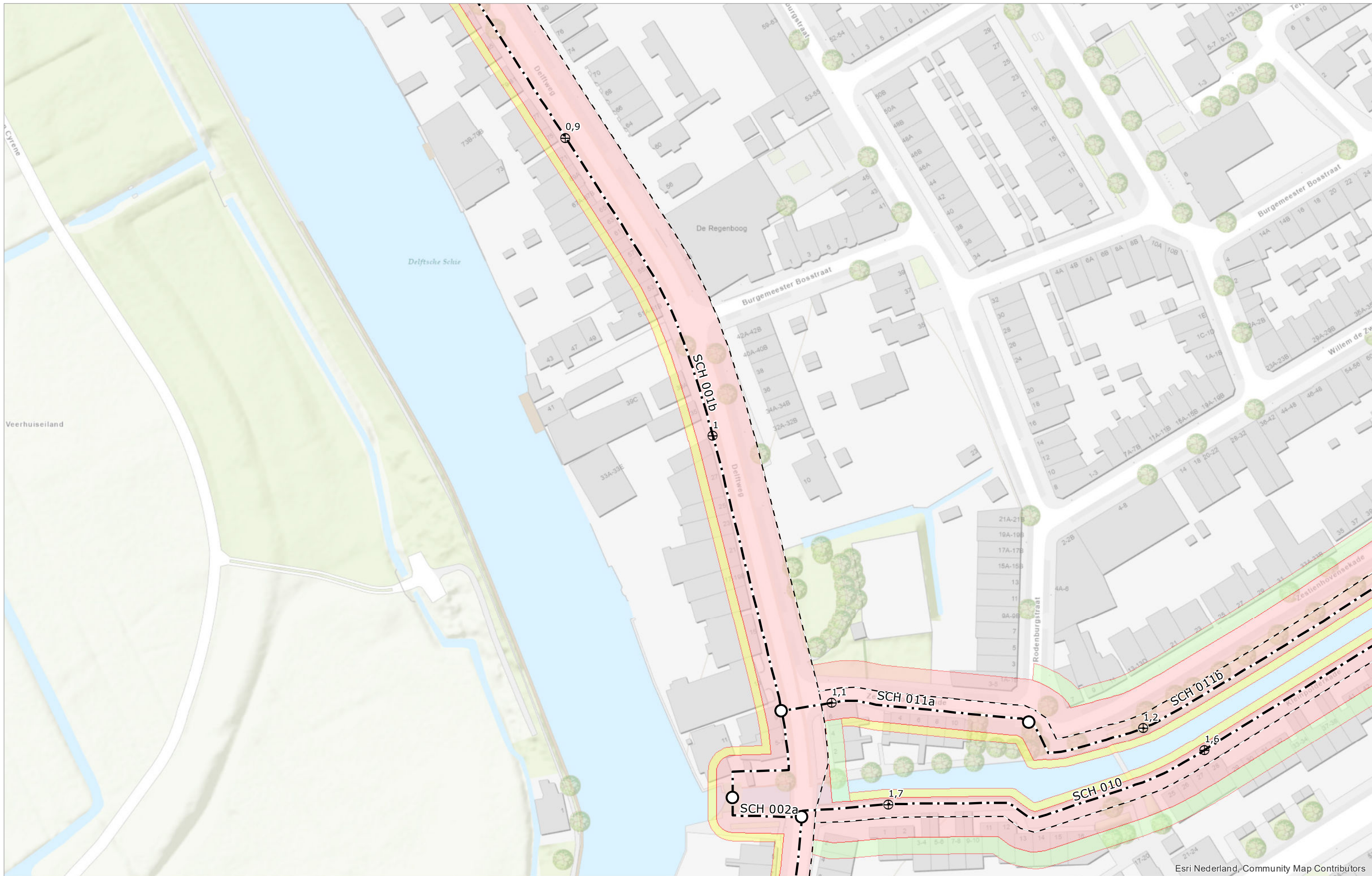
Esri Nederland, Community Map Contributors

⊕	Referentiepunt	- - -	Grens bebouwingsvrije zone	■	Kernzone
○	Begin-/einde dijkvak	- · - ·	As waterkering	■	Bescheringszone binnen
		—	Waterkerende constructie	■	Bescheringszone buiten

Schaal	1:1.000	Status	VASTGESTELD
Formaat	A3	Versie	1.0
Datum	01-04-2022	Get.	BK



Legger van de waterkeringen Boezemwaterkering Schiekade



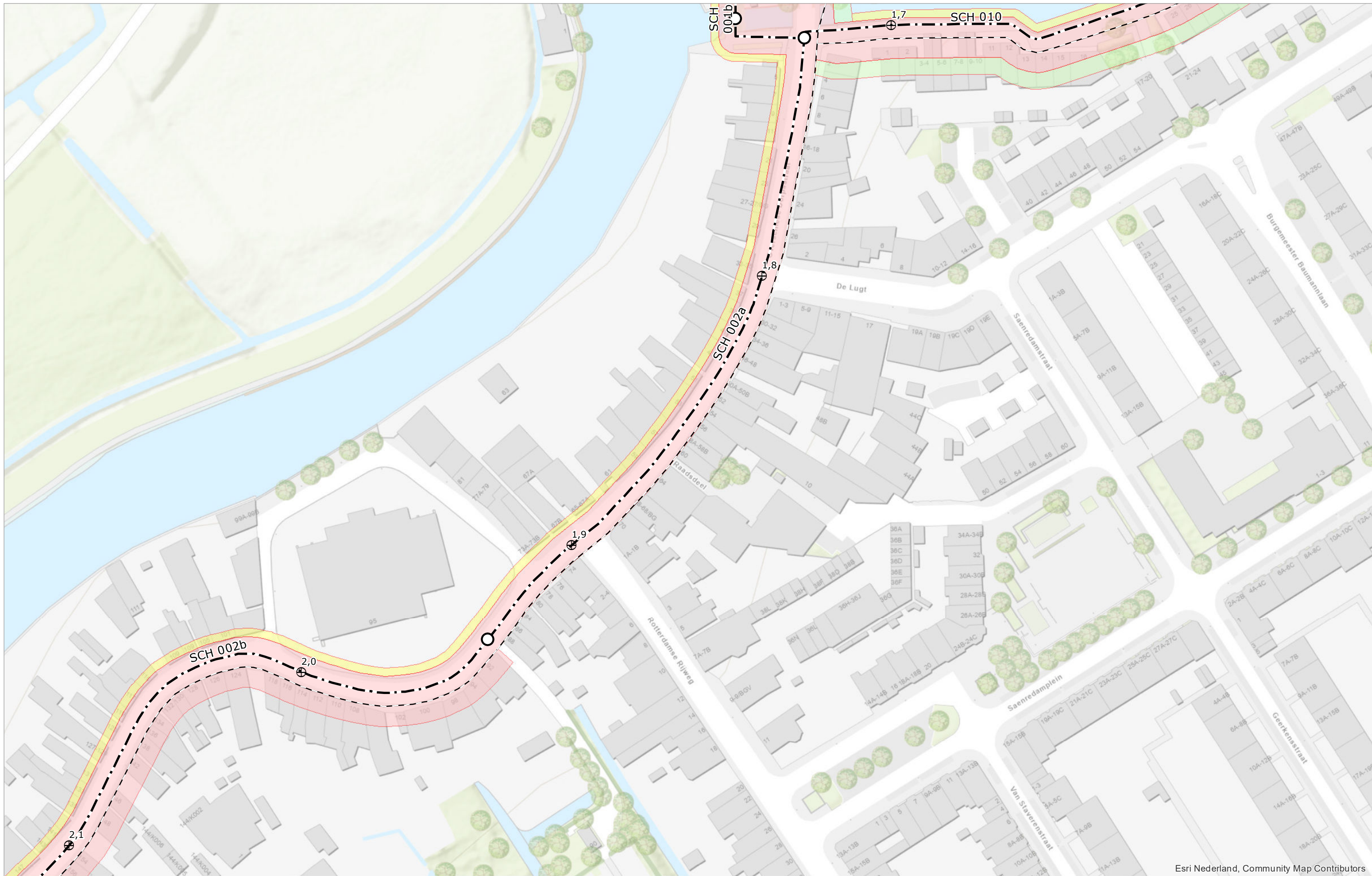
Esri Nederland, Community Map Contributors

⊕	Referentiepunt	- - -	Grens bebouwingsvrije zone	■	Kernzone
○	Begin-/einde dijkvak	- · - · -	As waterkering	■	Beschermingszone binnen
		—	Waterkerende constructie	■	Beschermingszone buiten

Schaal	1:1.000	Status	VASTGESTELD
Formaat	A3	Versie	1.0
Datum	01-04-2022	Get.	BK



Legger van de waterkeringen Boezemwaterkering Schiekade



Esri Nederland, Community Map Contributors

⊕	Referentiepunt	- - -	Grens bebouwingvrije zone	■	Kernzone
○	Begin-/einde dijkvak	- · - · -	As waterkering	■	Bescheringszone binnen
		—	Waterkerende constructie	■	Bescheringszone buiten

Schaal	1:1.000	Status	VASTGESTELD
Formaat	A3	Versie	1.0
Datum	01-04-2022	Get.	BK



Legger van de waterkeringen Boezemwaterkering Schiekade



Esri Nederland, Community Map Contributors

⊕	Referentiepunt	- - -	Grens bebouwingsvrije zone	■	Kernzone
○	Begin-/einde dijkvak	- · - · -	As waterkering	■	Bescheringszone binnen
		—	Waterkerende constructie	■	Bescheringszone buiten

Schaal	1:1.000	Status	VASTGESTELD
Formaat	A3	Versie	1.0
Datum	01-04-2022	Get.	BK



Legger van de waterkeringen Boezemwaterkering Schiekade



Esri Nederland, Community Map Contributors



DROGE VOETEN EN SCHOON WATER
 Maasboulevard 123 - Postbus 4059 - 3006 AB Rotterdam
 T. 010 45 37 200 - F. 010 41 30 694 - www.hhsk.nl

⊕	Referentiepunt	- - -	Grens bebouwingsvrije zone	■	Kernzone
○	Begin-/einde dijkvak	- · - · -	As waterkering	■	Beschermszone binnen
		—	Waterkerende constructie	■	Beschermszone buiten

Schaal	1:1.000	Status	VASTGESTELD
Formaat	A3	Versie	1.0
Datum	01-04-2022	Get.	BK



Legger van de waterkeringen Boezemwaterkering Schiekade

Kaart

7



Esri Nederland, Community Map Contributors

⊕	Referentiepunt	- - -	Grens bebouwingsvrije zone	Red	Kernzone
○	Begin-/einde dijkvak	- · - · -	As waterkering	Light Green	Bescheringszone binnen
		—	Waterkerende constructie	Yellow	Bescheringszone buiten

Schaal	1:1.000	Status	VASTGESTELD
Formaat	A3	Versie	1.0
Datum	01-04-2022	Get.	BK



Legger van de waterkeringen Boezemwaterkering Schiekade



Esri Nederland, Community Map Contributors

⊕	Referentiepunt	- - -	Grens bebouwingsvrije zone	■	Kernzone
○	Begin-/einde dijkvak	- · - ·	As waterkering	■	Bescheringszone binnen
		—	Waterkerende constructie	■	Bescheringszone buiten

Schaal	1:1.000	Status	VASTGESTELD
Formaat	A3	Versie	1.0
Datum	01-04-2022	Get.	BK



Legger van de waterkeringen Boezemwaterkering Schiekade



Esri Nederland, Community Map Contributors

⊕	Referentiepunt	- - -	Grens bebouwingsvrije zone	■	Kernzone
○	Begin-/einde dijkvak	- · - ·	As waterkering	■	Bescheringszone binnen
		—	Waterkerende constructie	■	Bescheringszone buiten

Schaal	1:1.000	Status	VASTGESTELD
Formaat	A3	Versie	1.0
Datum	01-04-2022	Get.	BK



Legger van de waterkeringen Boezemwaterkering Schiekade



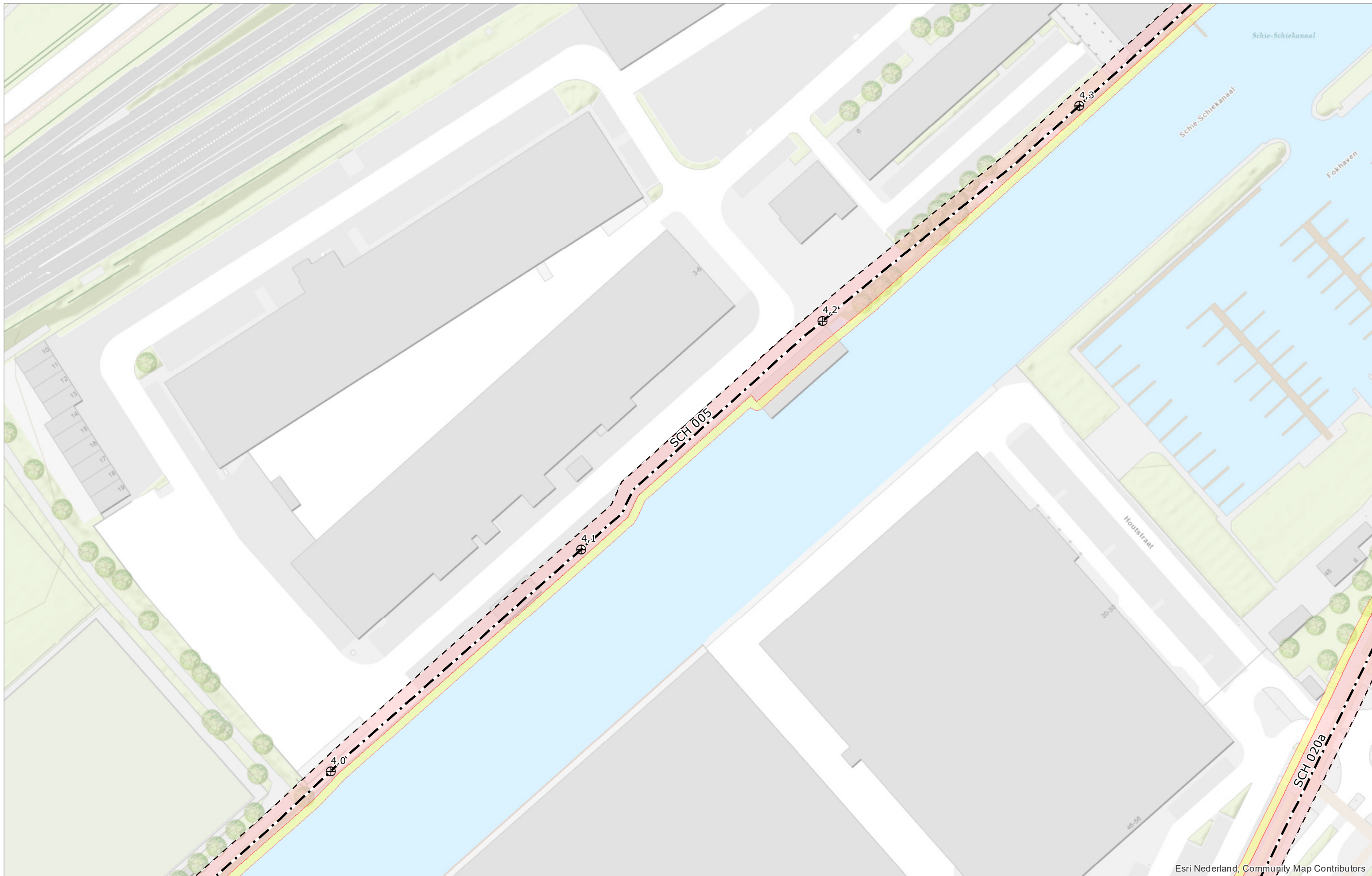
Esri Nederland, Community Map Contributors

⊕	Referentiepunt	- - -	Grens bebouwingsvrije zone	■	Kernzone
○	Begin-/einde dijkvak	- · - · -	As waterkering	■	Beschermingszone binnen
		—	Waterkerende constructie	■	Beschermingszone buiten

Schaal	1:1.000	Status	VASTGESTELD
Formaat	A3	Versie	1.0
Datum	01-04-2022	Get.	BK



Legger van de waterkeringen Boezemwaterkering Schiekade



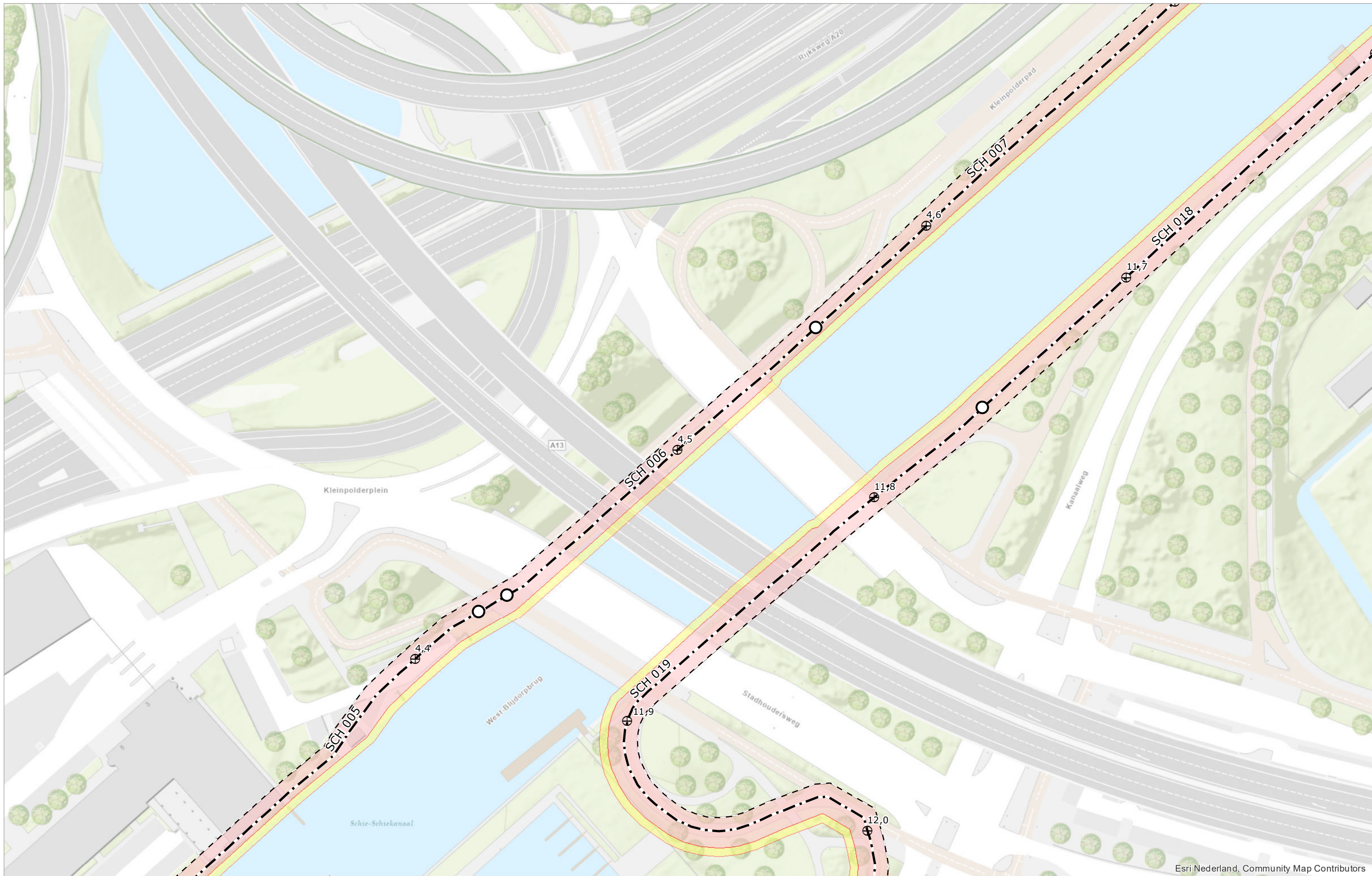
Esri Nederland, Community Map Contributors

⊕	Referentiepunt	---	Grens bebouwingsvrije zone	■	Kernzone
○	Begin-/einde dijkvak	-.-	As waterkering	■	Bescheringszone binnen
		—	Waterkerende constructie	■	Bescheringszone buiten









Schaal	1:1.000	Status	VASTGESTELD
Formaat	A3	Versie	1.0
Datum	01-04-2022	Get.	BK



Legger van de waterkeringen Boezemwaterkering Schiekade



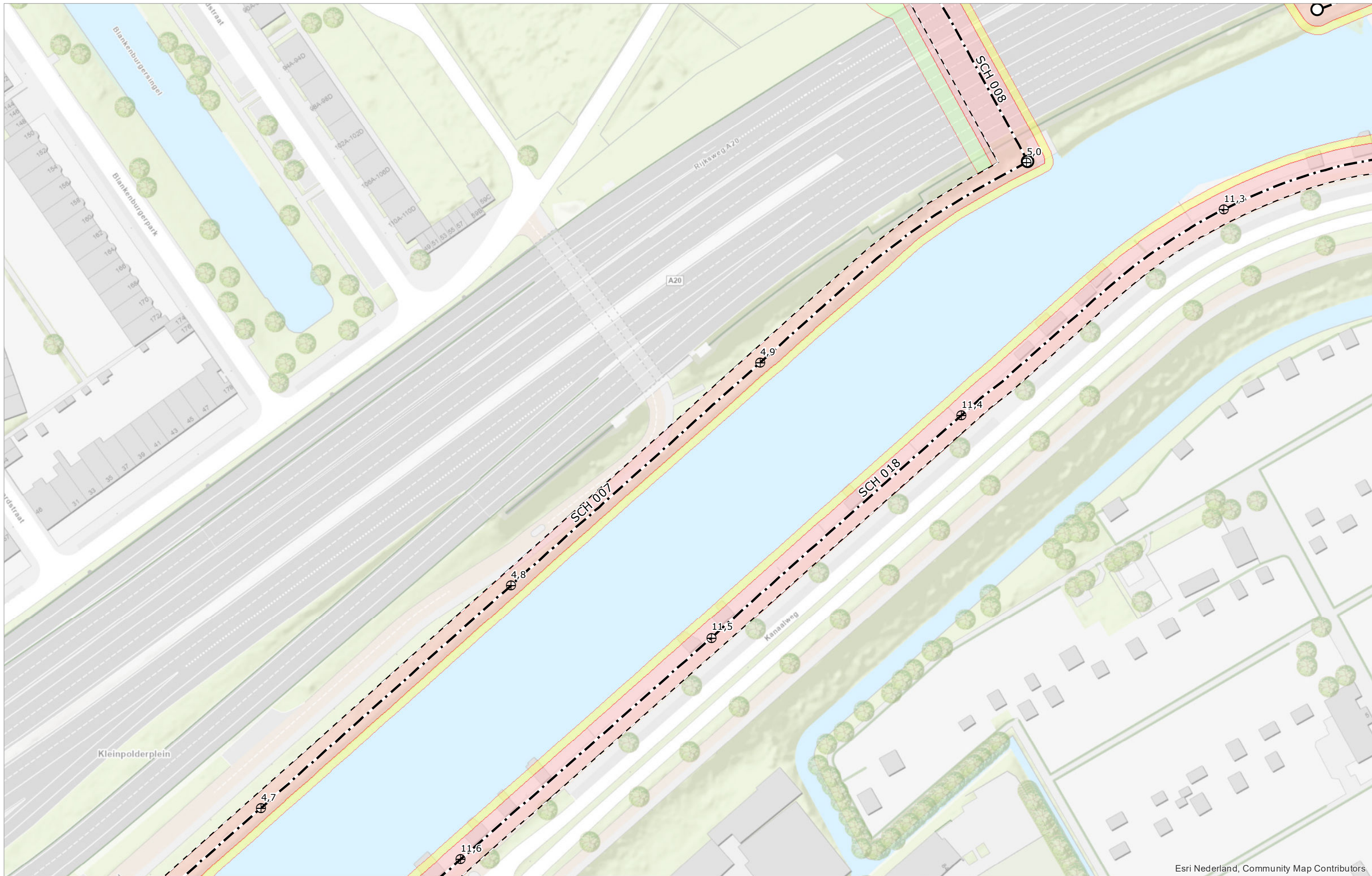
Esri Nederland, Community Map Contributors

	Referentiepunt		Grens bebouwingsvrije zone		Kernzone
	Begin-/einde dijkvak		As waterkering		Beschermingszone binnen
			Waterkerende constructie		Beschermingszone buiten

Schaal	1:1.000	Status	VASTGESTELD
Formaat	A3	Versie	1.0
Datum	01-04-2022	Get.	BK



Legger van de waterkeringen Boezemwaterkering Schiekade



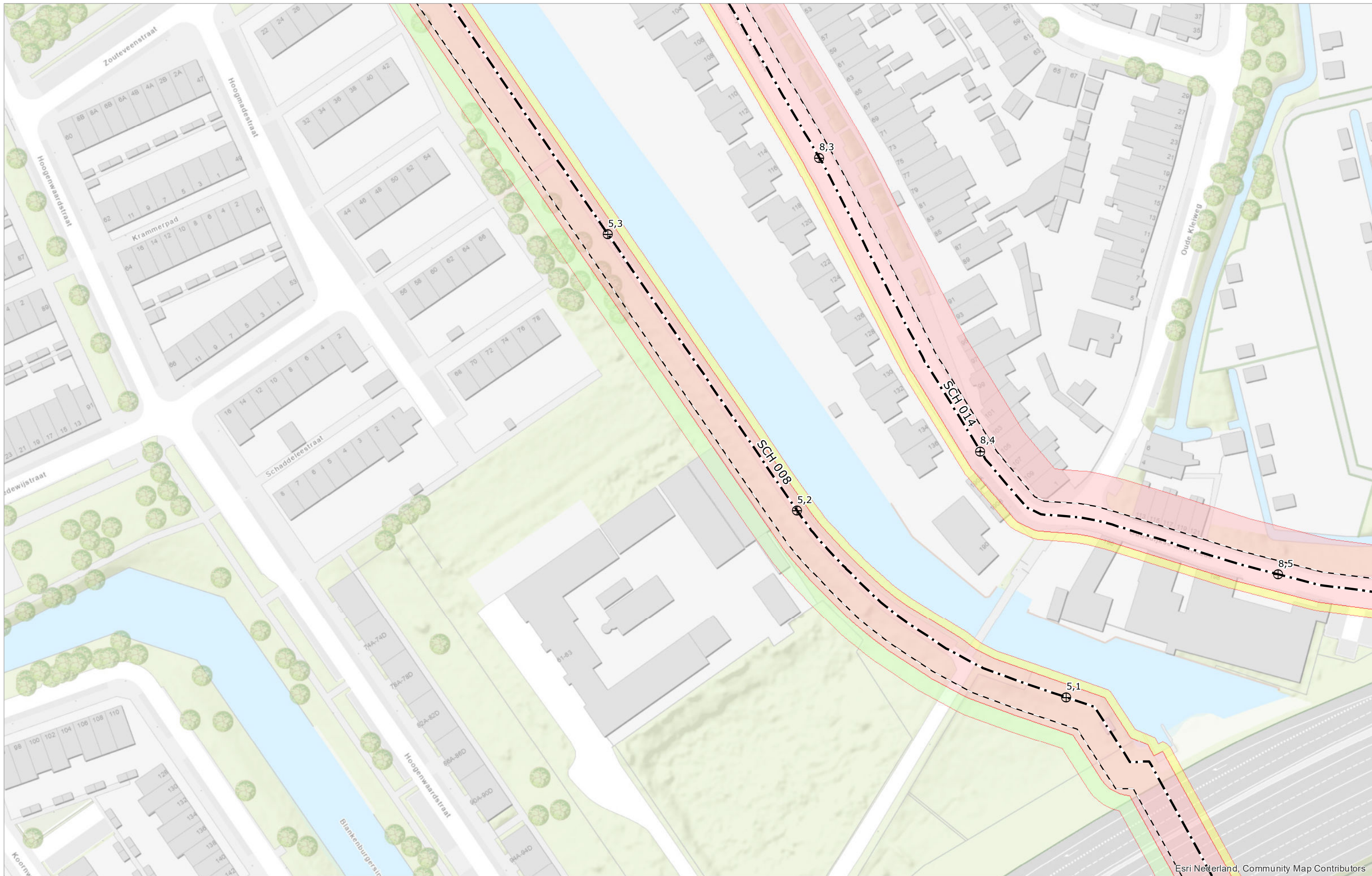
Esri Nederland, Community Map Contributors

⊕	Referentiepunt	- - -	Grens bebouwingsvrije zone	■	Kernzone
○	Begin-/einde dijkvak	- · - · -	As waterkering	■	Bescheringszone binnen
		—	Waterkerende constructie	■	Bescheringszone buiten

Schaal	1:1.000	Status	VASTGESTELD
Formaat	A3	Versie	1.0
Datum	01-04-2022	Get.	BK



Legger van de waterkeringen Boezemwaterkering Schiekade



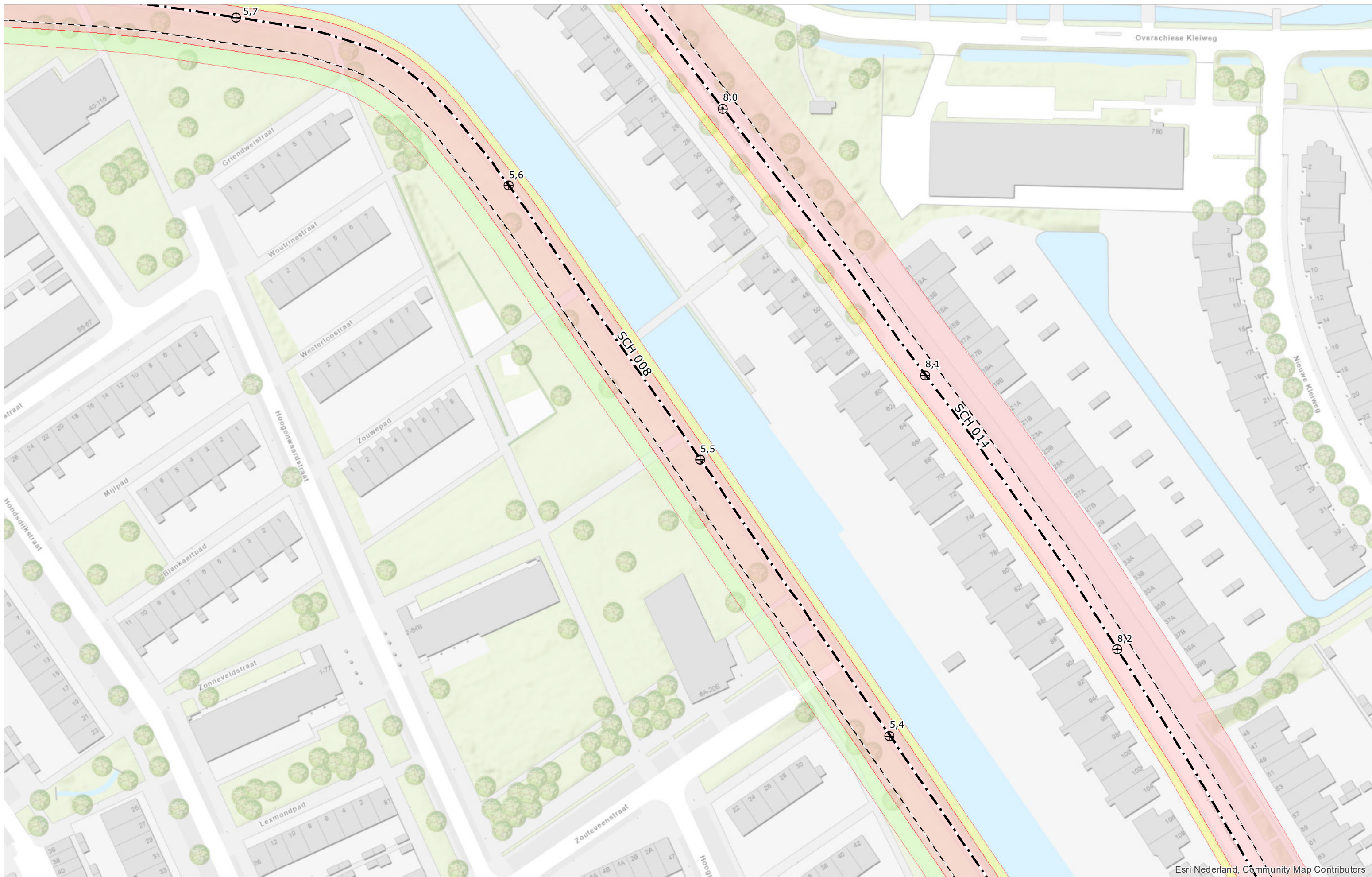
Esri Nederland, Community Map Contributors

⊕ Referentiepunt	- - - Grens bebouwingsvrije zone	■ Kernzone
○ Begin-/einde dijkvak	- · - As waterkering	■ Beschermingszone binnen
	■ Waterkerende constructie	■ Beschermingszone buiten

Schaal	1:1.000	Status	VASTGESTELD
Formaat	A3	Versie	1.0
Datum	01-04-2022	Get.	BK



Legger van de waterkeringen Boezemwaterkering Schiekade



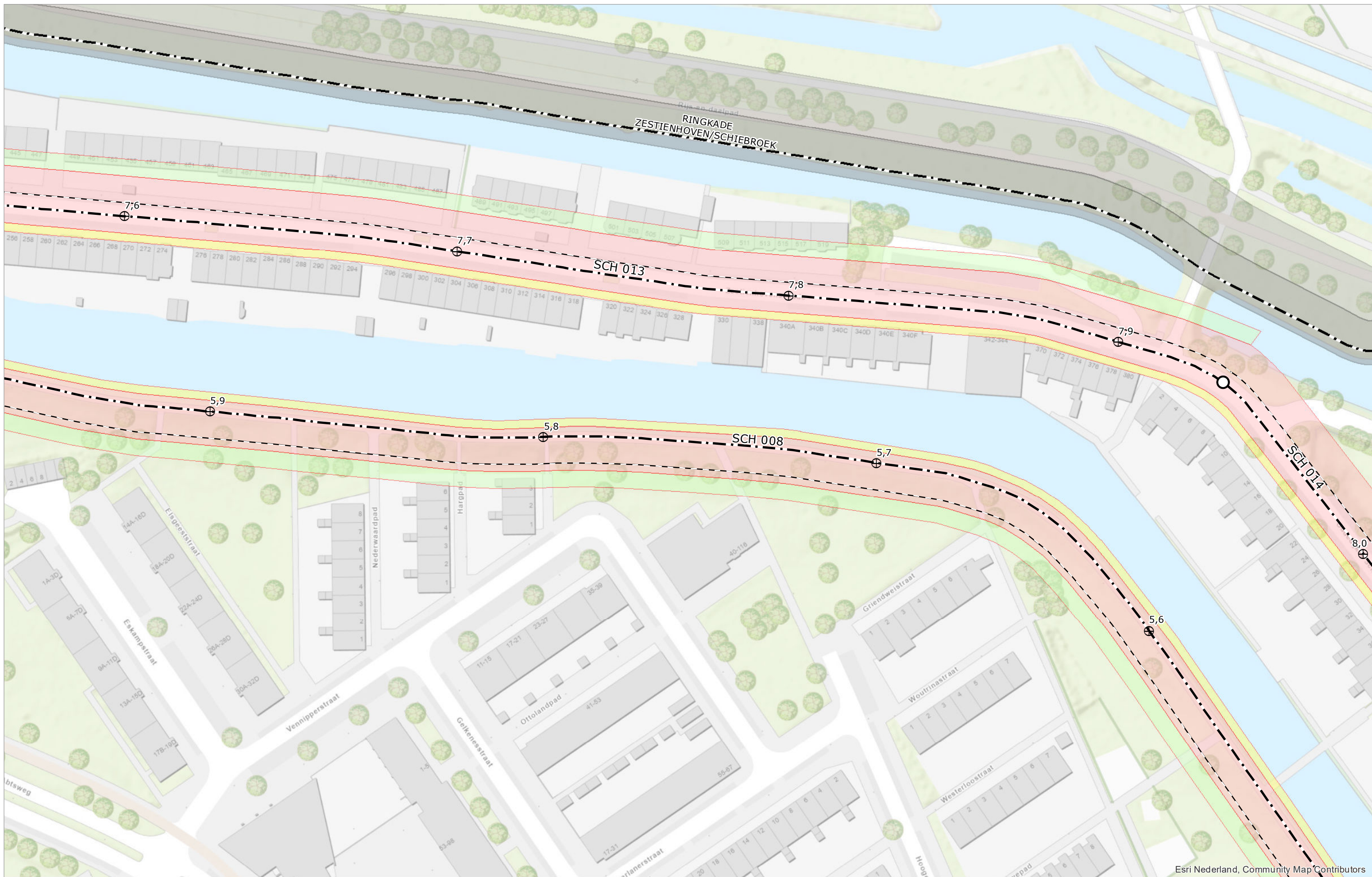
Esri Nederland, Community Map Contributors

⊕	Referentiepunt	- - -	Grens bebouwingsvrije zone	■	Kernzone
○	Begin-/einde dijkvak	- · - · -	As waterkering	■	Beschermingszone binnen
		—	Waterkerende constructie	■	Beschermingszone buiten

Schaal	1:1.000	Status	VASTGESTELD
Formaat	A3	Versie	1.0
Datum	01-04-2022	Get.	BK



Legger van de waterkeringen Boezemwaterkering Schiekade



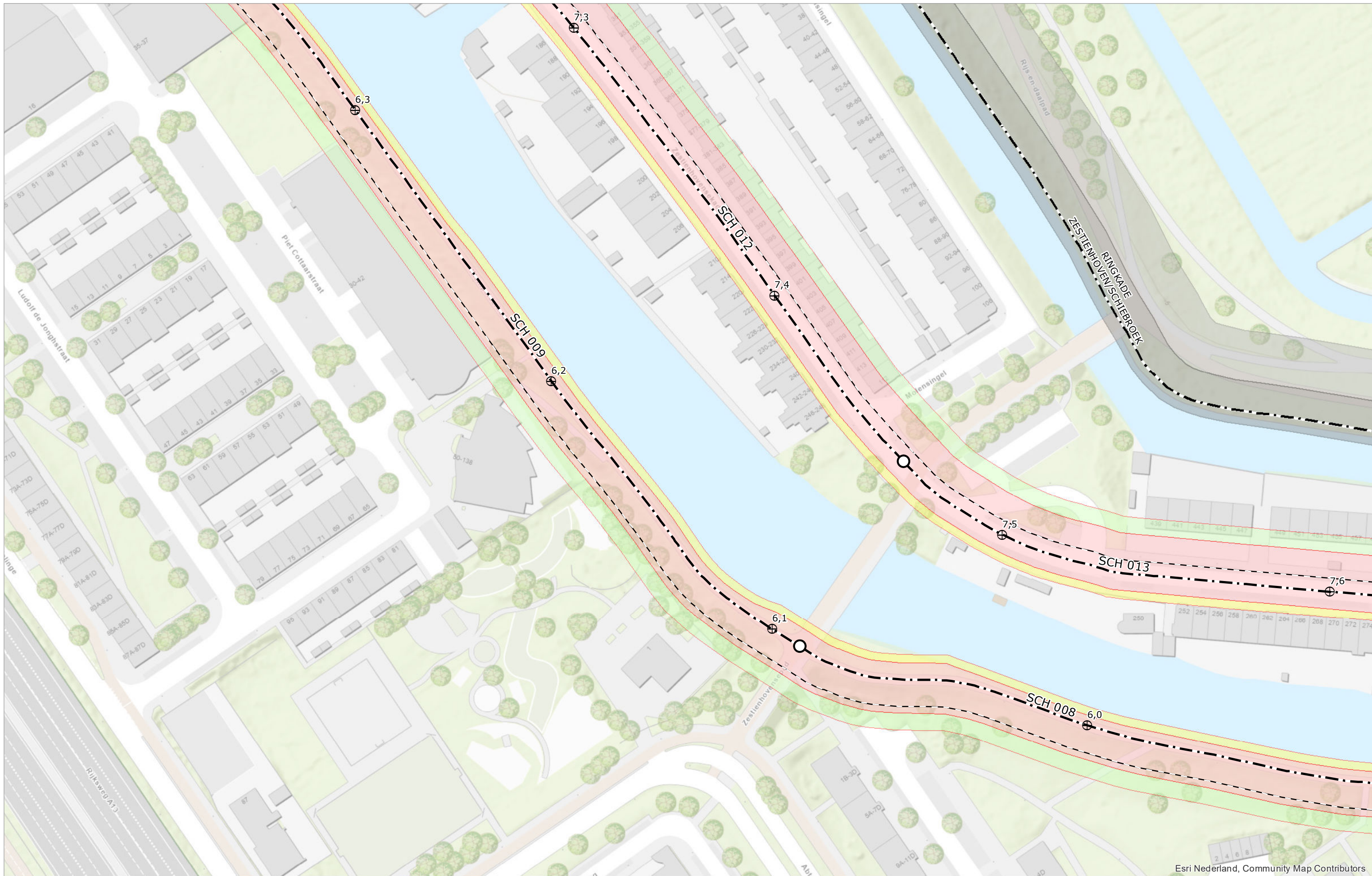
Esri Nederland, Community Map Contributors

⊕ Referentiepunt	- - - Grens bebouwingsvrije zone	■ Kernzone
○ Begin-/einde dijkvak	- · - · - As waterkering	■ Beschermingszone binnen
	■ Waterkerende constructie	■ Beschermingszone buiten

Schaal	1:1.000	Status	VASTGESTELD
Formaat	A3	Versie	1.0
Datum	01-04-2022	Get.	BK



Legger van de waterkeringen Boezemwaterkering Schiekade



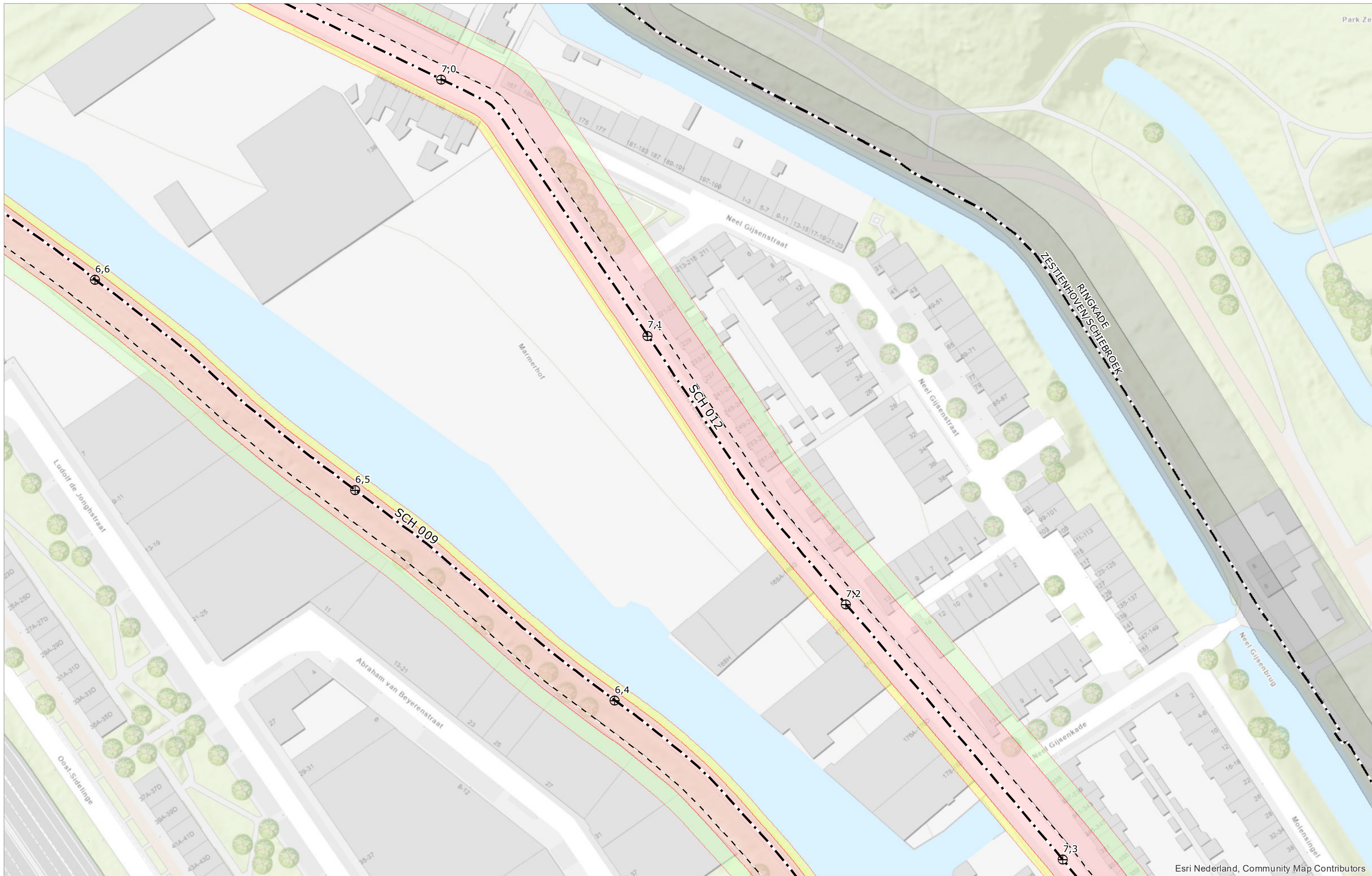
Esri Nederland, Community Map Contributors

⊕	Referentiepunt	- - -	Grens bebouwingsvrije zone	■	Kernzone
○	Begin-/einde dijkvak	- · - · -	As waterkering	■	Beschermingszone binnen
		■	Waterkerende constructie	■	Beschermingszone buiten

Schaal	1:1.000	Status	VASTGESTELD
Formaat	A3	Versie	1.0
Datum	01-04-2022	Get.	BK



Legger van de waterkeringen Boezemwaterkering Schiekade

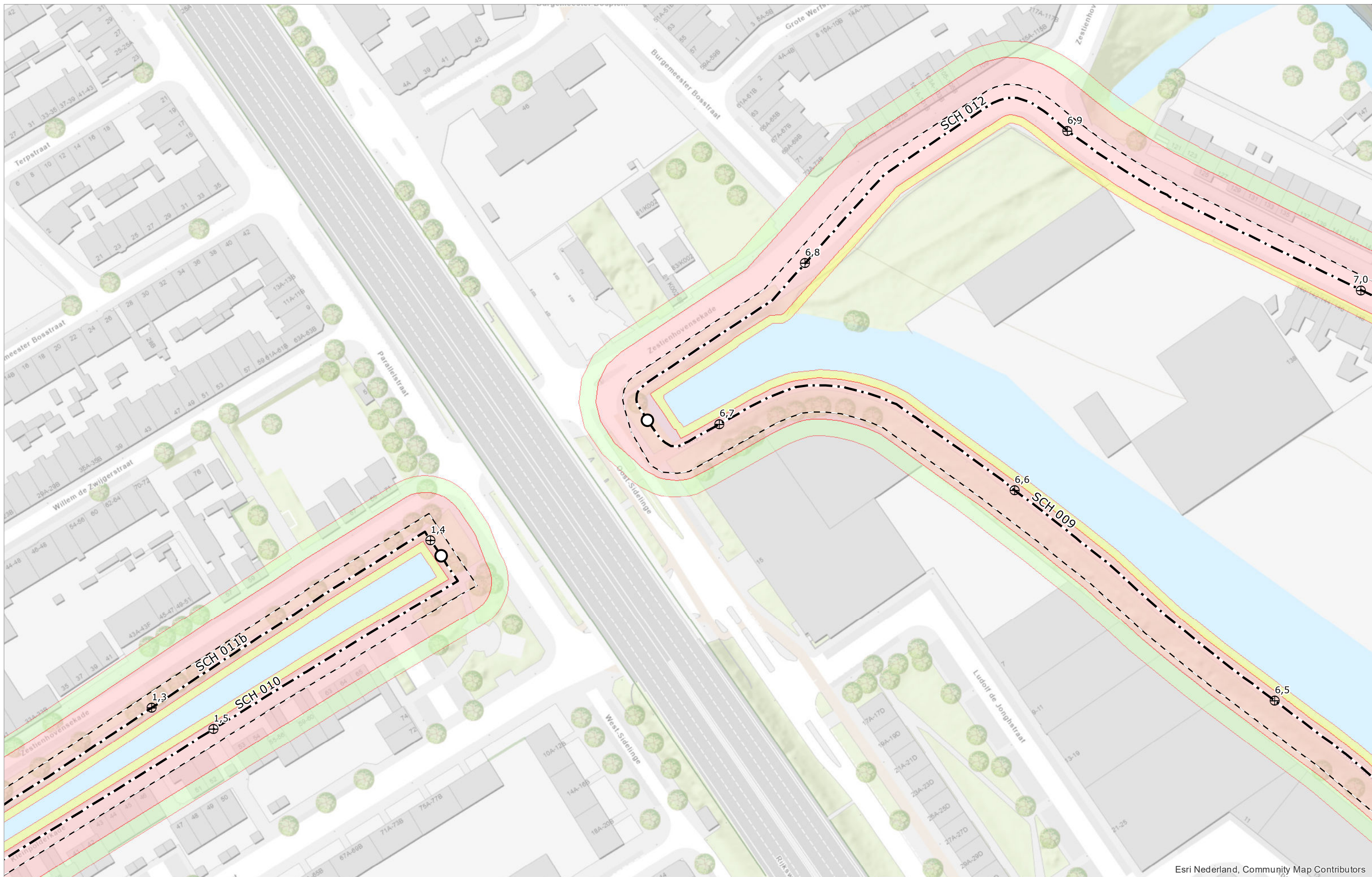


⊕	Referentiepunt	- - -	Grens bebouwingsvrije zone	■	Kernzone
○	Begin-/einde dijkvak	- · - · -	As waterkering	■	Bescheringszone binnen
		—	Waterkerende constructie	■	Bescheringszone buiten

Schaal	1:1.000	Status	VASTGESTELD
Formaat	A3	Versie	1.0
Datum	01-04-2022	Get.	BK



Legger van de waterkeringen Boezemwaterkering Schiekade



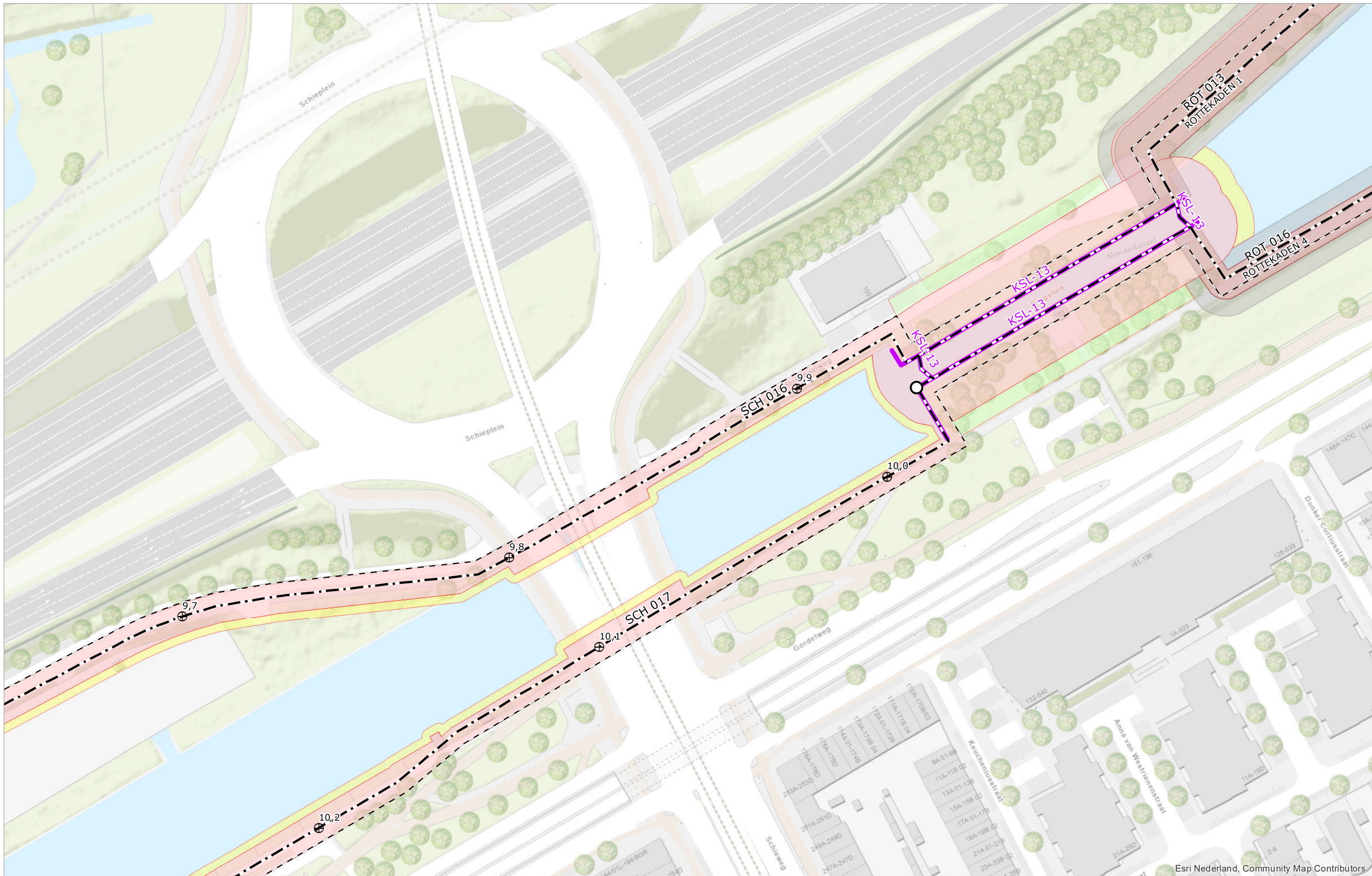
Esri Nederland, Community Map Contributors

⊕	Referentiepunt	- - -	Grens bebouwingsvrije zone	■	Kernzone
○	Begin-/einde dijkvak	- · - ·	As waterkering	■	Beschermingszone binnen
		—	Waterkerende constructie	■	Beschermingszone buiten

Schaal	1:1.000	Status	VASTGESTELD
Formaat	A3	Versie	1.0
Datum	01-04-2022	Get.	BK



Legger van de waterkeringen Boezemwaterkering Schiekade



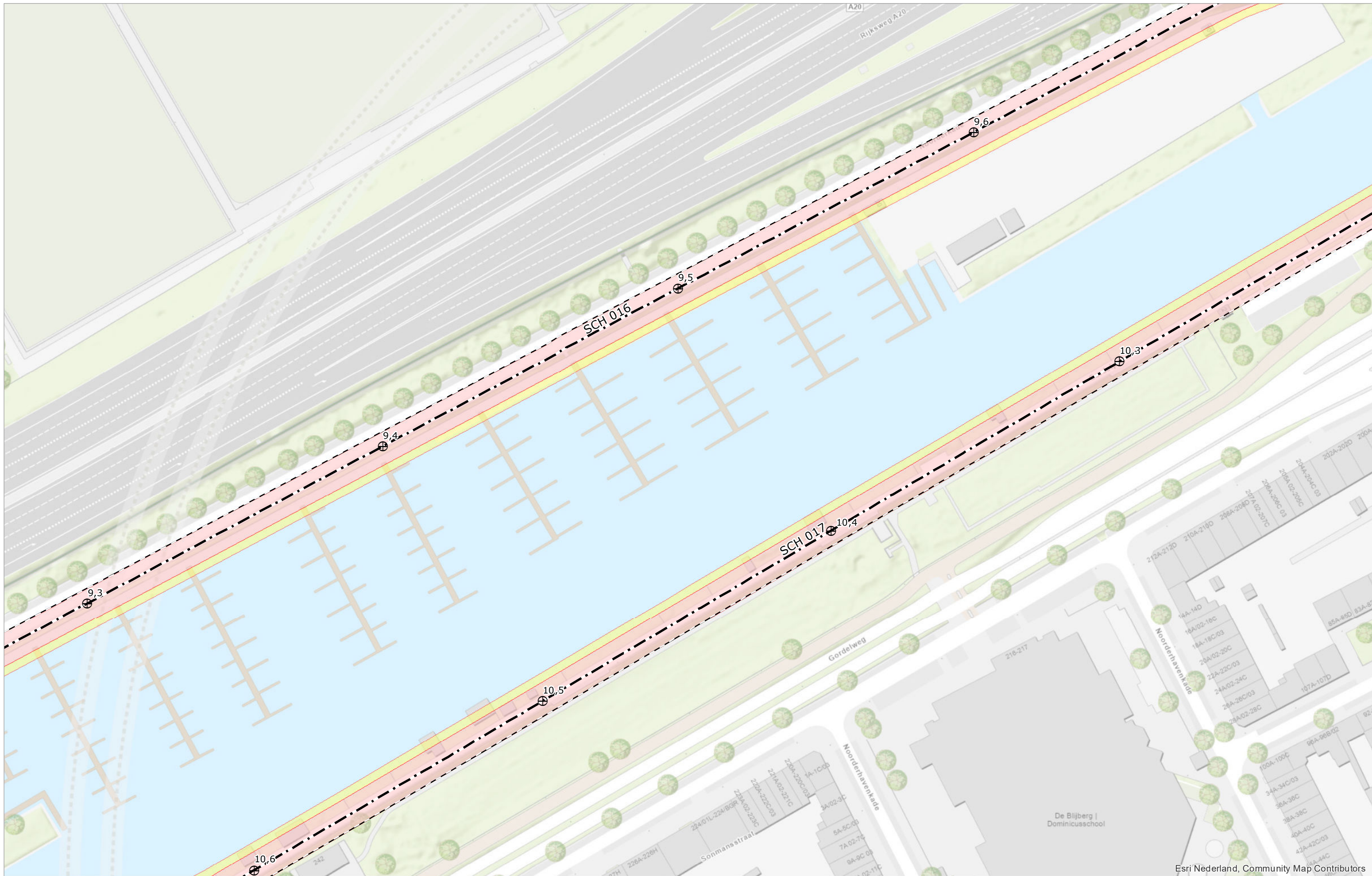
Esri Nederland, Community Map Contributors

⊕	Referentiepunt	- - -	Grens bebouwingsvrije zone	■	Kernzone
○	Begin-/einde dijkvak	- · - · -	As waterkering	■	Beschermingszone binnen
		—	Waterkerende constructie	■	Beschermingszone buiten

Schaal	1:1.000	Status	VASTGESTELD
Formaat	A3	Versie	1.0
Datum	01-04-2022	Get.	BK



Legger van de waterkeringen Boezemwaterkering Schiekade



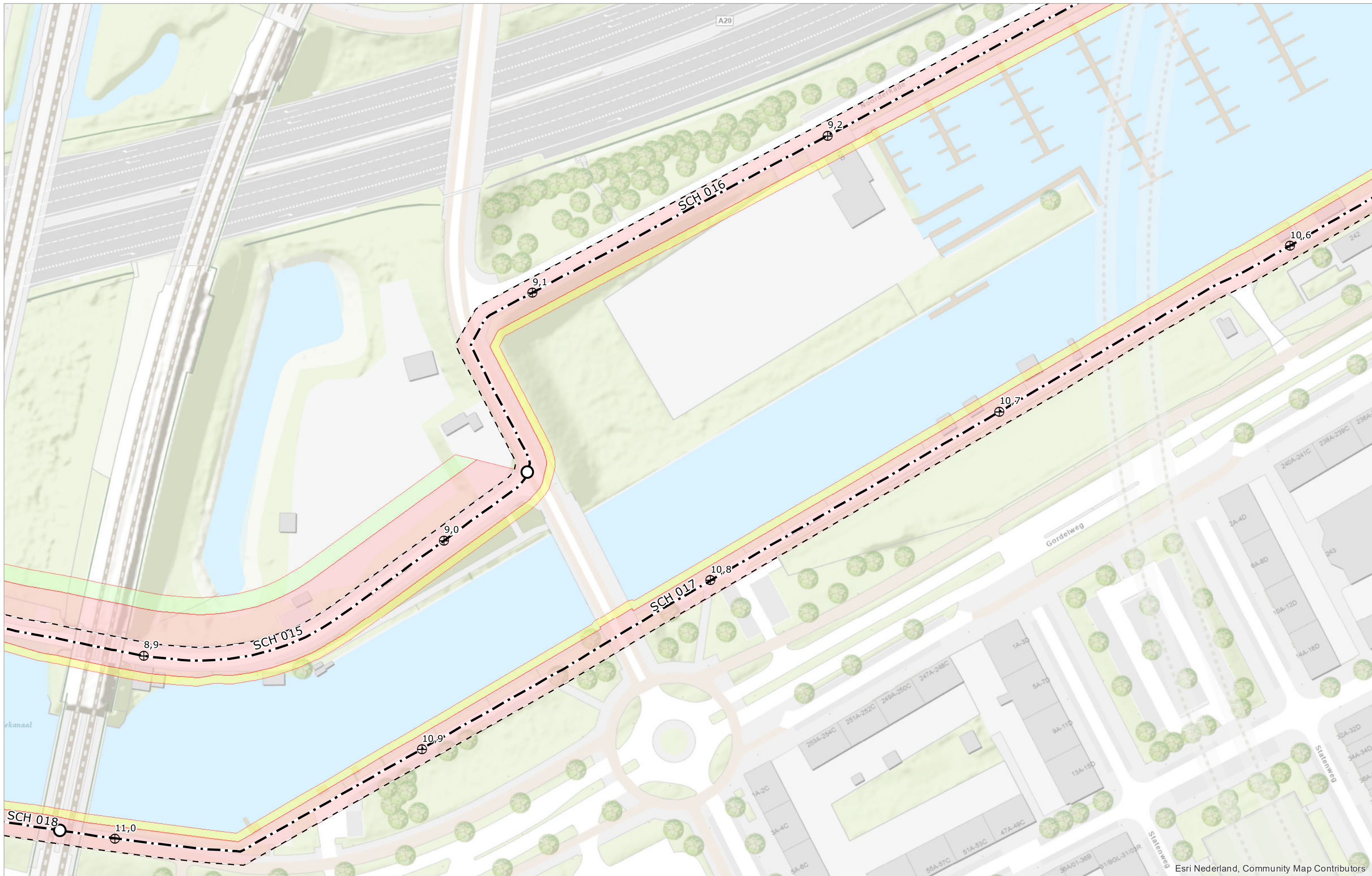
Esri Nederland, Community Map Contributors

⊕	Referentiepunt	- - -	Grens bebouwingsvrije zone	■	Kernzone
○	Begin-/einde dijkvak	- · - · -	As waterkering	■	Beschermingszone binnen
		—	Waterkerende constructie	■	Beschermingszone buiten

Schaal	1:1.000	Status	VASTGESTELD
Formaat	A3	Versie	1.0
Datum	01-04-2022	Get.	BK



Legger van de waterkeringen Boezemwaterkering Schiekade



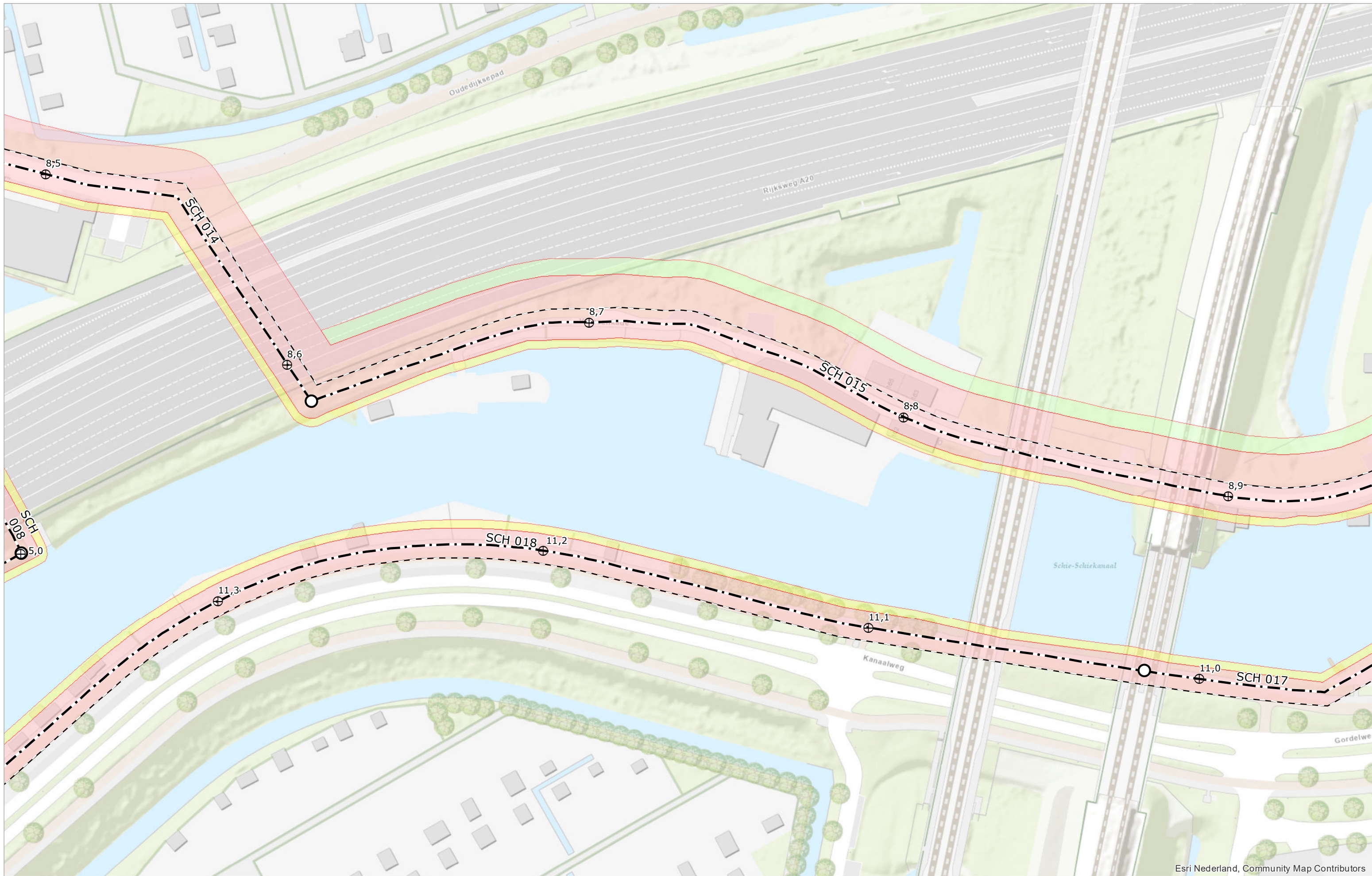
Esri Nederland, Community Map Contributors

⊕	Referentiepunt	- - -	Grens bebouwingsvrije zone	■	Kernzone
○	Begin-/einde dijkvak	- · - · -	As waterkering	■	Beschermingszone binnen
		—	Waterkerende constructie	■	Beschermingszone buiten

Schaal	1:1.000	Status	VASTGESTELD
Formaat	A3	Versie	1.0
Datum	01-04-2022	Get.	BK



Legger van de waterkeringen Boezemwaterkering Schiekade



Esri Nederland, Community Map Contributors

⊕	Referentiepunt	- - -	Grens bebouwingsvrije zone	■	Kernzone
○	Begin-/einde dijkvak	- · - ·	As waterkering	■	Bescheringszone binnen
		—	Waterkerende constructie	■	Bescheringszone buiten

Schaal	1:1.000	Status	VASTGESTELD
Formaat	A3	Versie	1.0
Datum	01-04-2022	Get.	BK



Legger van de waterkeringen Boezemwaterkering Schiekade



Esri Nederland, Community Map Contributors

⊕	Referentiepunt	- - -	Grens bebouwingsvrije zone	■	Kernzone
○	Begin-/einde dijkvak	- · - · -	As waterkering	■	Beschermingszone binnen
		■	Waterkerende constructie	■	Beschermingszone buiten

Schaal	1:1.000	Status	VASTGESTELD
Formaat	A3	Versie	1.0
Datum	01-04-2022	Get.	BK



Legger van de waterkeringen Boezemwaterkering Schiekade

Kaart

25



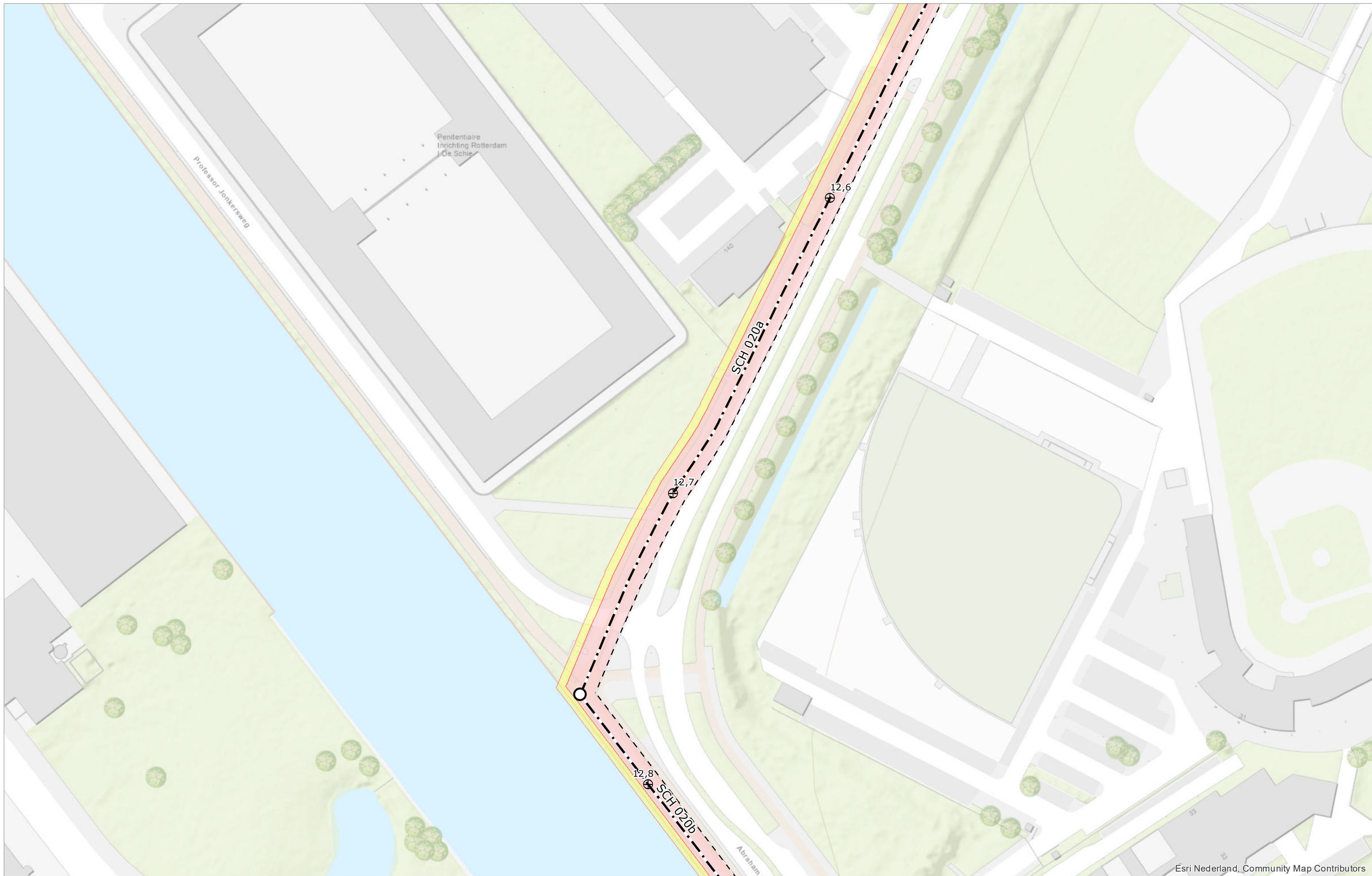
Esri Nederland, Community Map Contributors

⊕	Referentiepunt	- - -	Grens bebouwingsvrije zone	■	Kernzone
○	Begin-/einde dijkvak	- · - · -	As waterkering	■	Beschermszone binnen
		—	Waterkerende constructie	■	Beschermszone buiten

Schaal	1:1.000	Status	VASTGESTELD
Formaat	A3	Versie	1.0
Datum	01-04-2022	Get.	BK



Legger van de waterkeringen Boezemwaterkering Schiekade



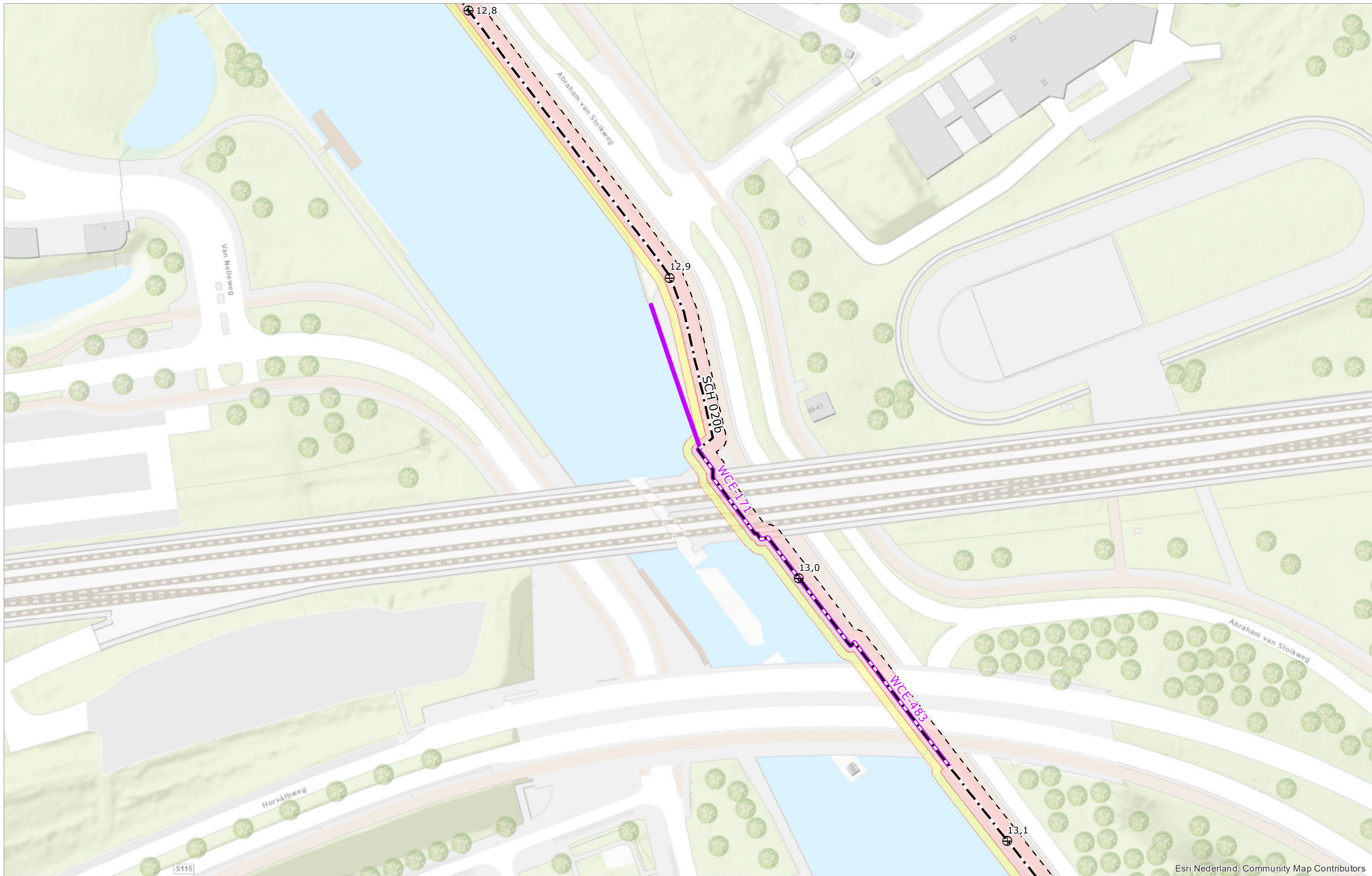
Esri Nederland, Community Map Contributors

⊕	Referentiepunt	- - -	Grens bebouwingsvrije zone	■	Kernzone
○	Begin-/einde dijkvak	- · - · -	As waterkering	■	Beschermingszone binnen
		■	Waterkerende constructie	■	Beschermingszone buiten

Schaal	1:1.000	Status	VASTGESTELD
Formaat	A3	Versie	1.0
Datum	01-04-2022	Get.	BK



Legger van de waterkeringen Boezemwaterkering Schiekade



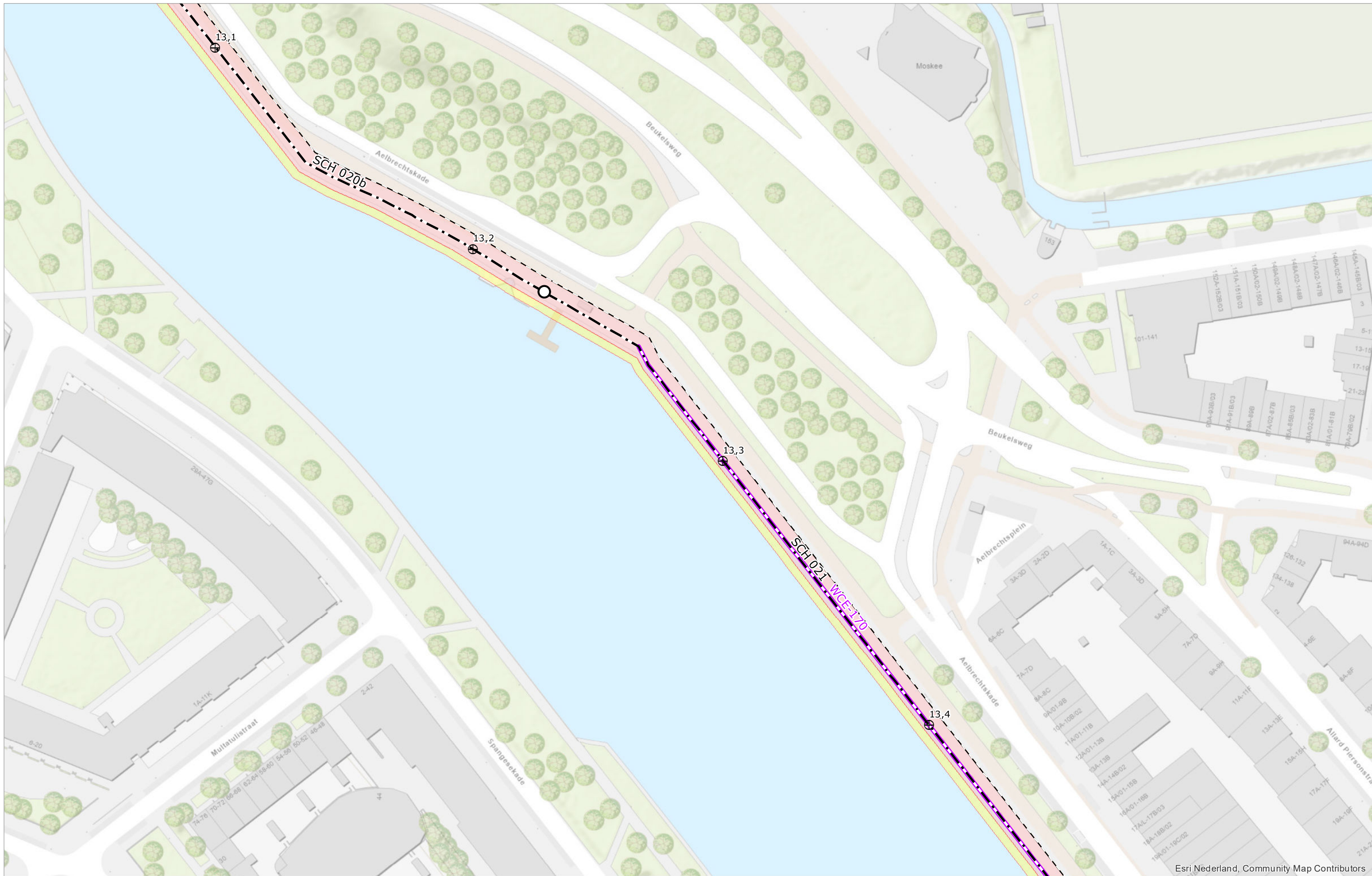
Esri Nederland, Community Map Contributors

⊕	Referentiepunt	- - -	Grens bebouwingsvrije zone	■	Kernzone
○	Begin-/einde dijkvak	- · - · -	As waterkering	■	Beschermingszone binnen
		—	Waterkerende constructie	■	Beschermingszone buiten

Schaal	1:1.000	Status	VASTGESTELD
Formaat	A3	Versie	1.0
Datum	01-04-2022	Get.	BK



Legger van de waterkeringen Boezemwaterkering Schiekade



Esri Nederland, Community Map Contributors

⊕	Referentiepunt	- - -	Grens bebouwingsvrije zone	■	Kernzone
○	Begin-/einde dijkvak	- · - · -	As waterkering	■	Beschermingszone binnen
		—	Waterkerende constructie	■	Beschermingszone buiten









Schaal	1:1.000	Status	VASTGESTELD
Formaat	A3	Versie	1.0
Datum	01-04-2022	Get.	BK



Legger van de waterkeringen Boezemwaterkering Schiekade



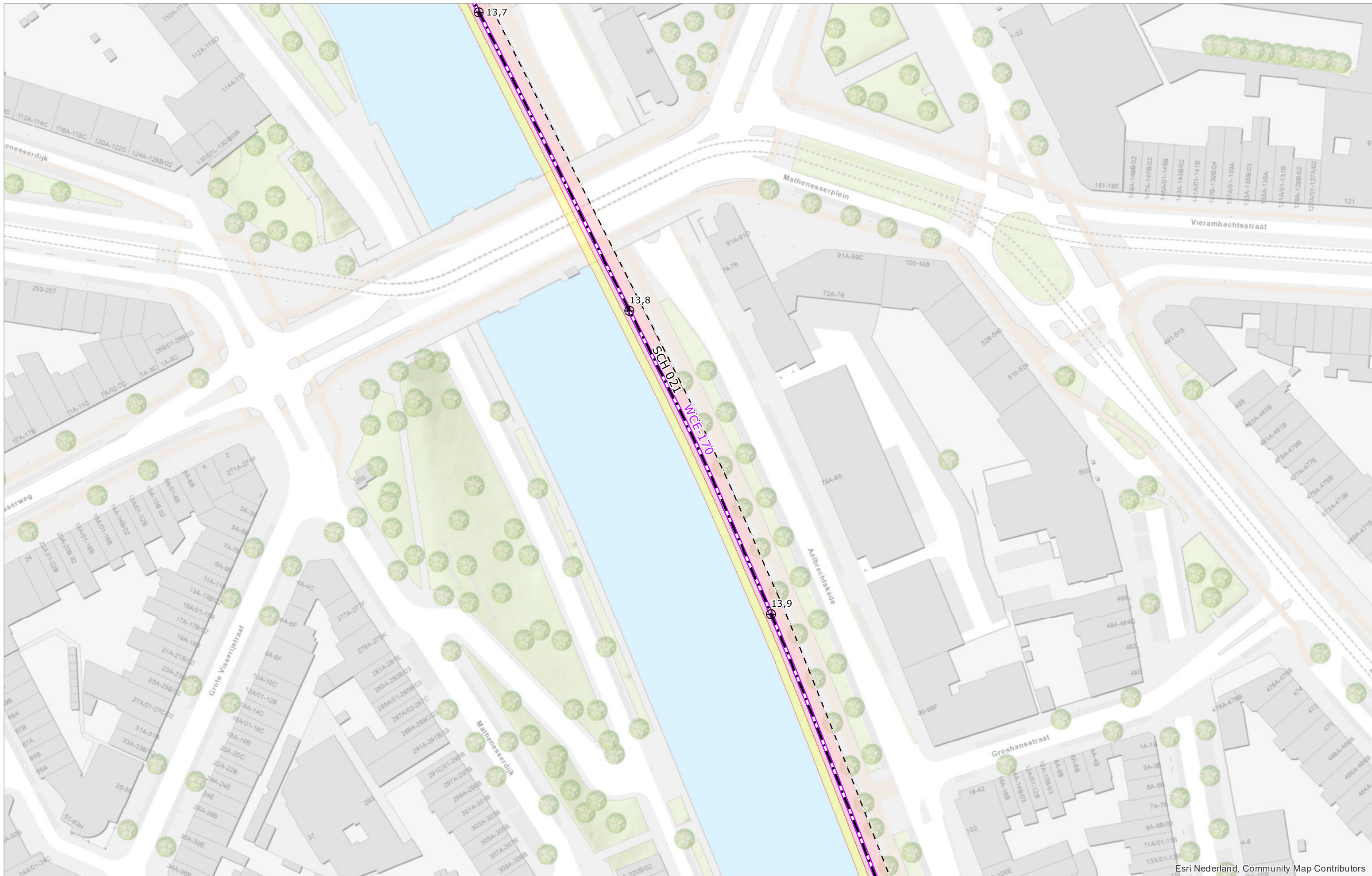
Esri Nederland, Community Map Contributors

 Referentiepunt	 Grens bebouwingsvrije zone	 Kernzone
 Begin-/einde dijkvak	 As waterkering	 Beschermingszone binnen
	 Waterkerende constructie	 Beschermingszone buiten

Schaal	1:1.000	Status	VASTGESTELD
Formaat	A3	Versie	1.0
Datum	01-04-2022	Get.	BK



Legger van de waterkeringen Boezemwaterkering Schiekade



Esri Nederland, Community Map Contributors

⊕ Referentiepunt	- - - Grens bebouwingsvrije zone	■ Kernzone
○ Begin-/einde dijkvak	- · - As waterkering	■ Beschermingszone binnen
	■ Waterkerende constructie	■ Beschermingszone buiten

Schaal	1:1.000	Status	VASTGESTELD
Formaat	A3	Versie	1.0
Datum	01-04-2022	Get.	BK



Legger van de waterkeringen Boezemwaterkering Schiekade



Esri Nederland, Community Map Contributors

⊕	Referentiepunt	- - -	Grens bebouwingsvrije zone	■	Kernzone
○	Begin-/einde dijkvak	- · -	As waterkering	■	Bescheringszone binnen
		—	Waterkerende constructie	■	Bescheringszone buiten

Schaal	1:1.000	Status	VASTGESTELD
Formaat	A3	Versie	1.0
Datum	01-04-2022	Get.	BK



Legger van de waterkeringen Boezemwaterkering Schiekade



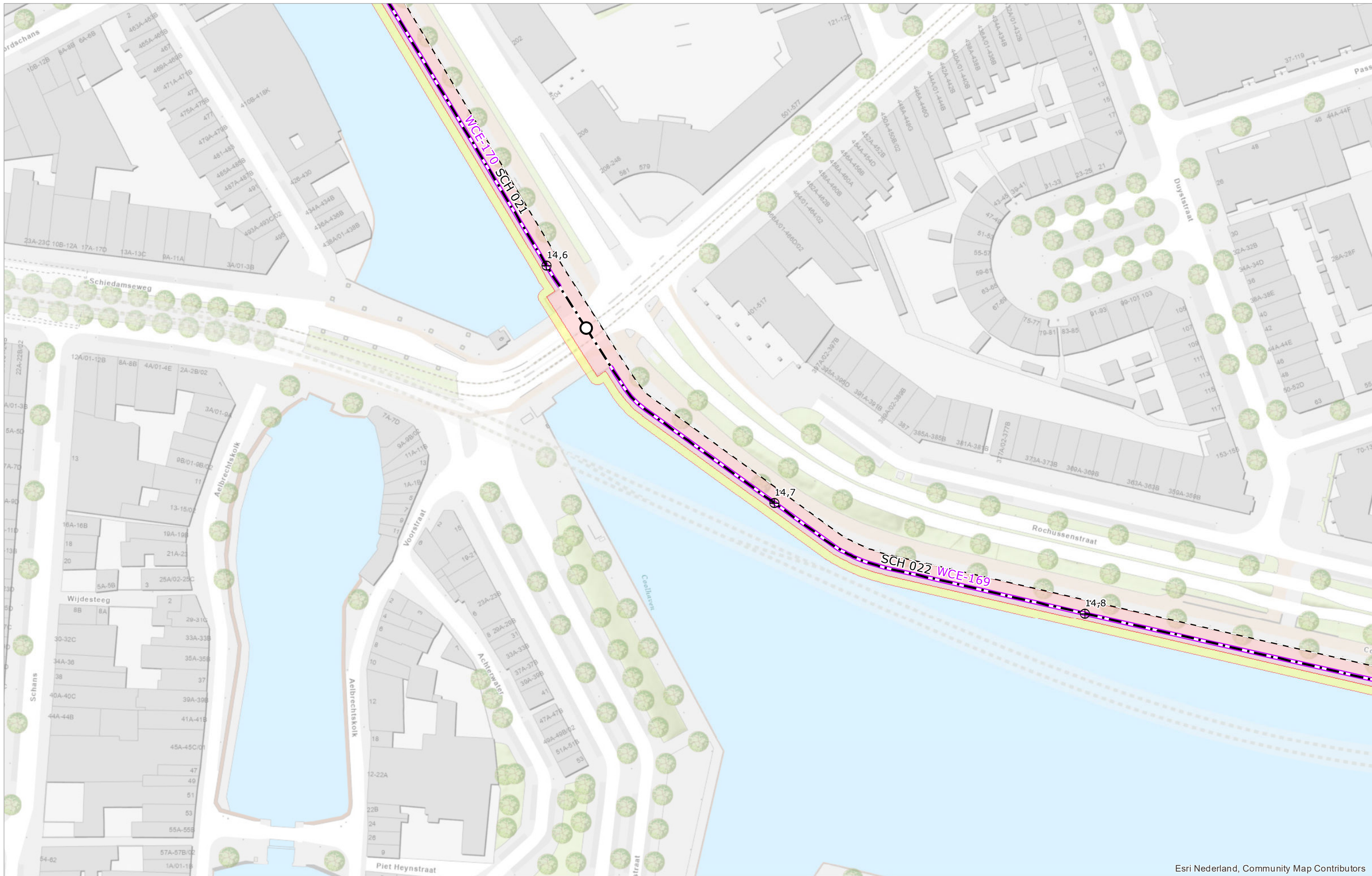
Esri Nederland, Community Map Contributors

⊕	Referentiepunt	- - -	Grens bebouwingsvrije zone	■	Kernzone
○	Begin-/einde dijkvak	- · - · -	As waterkering	■	Beschermingszone binnen
		—	Waterkerende constructie	■	Beschermingszone buiten






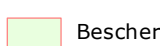

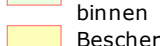
Schaal	1:1.000	Status	VASTGESTELD
Formaat	A3	Versie	1.0
Datum	01-04-2022	Get.	BK



Legger van de waterkeringen Boezemwaterkering Schiekade



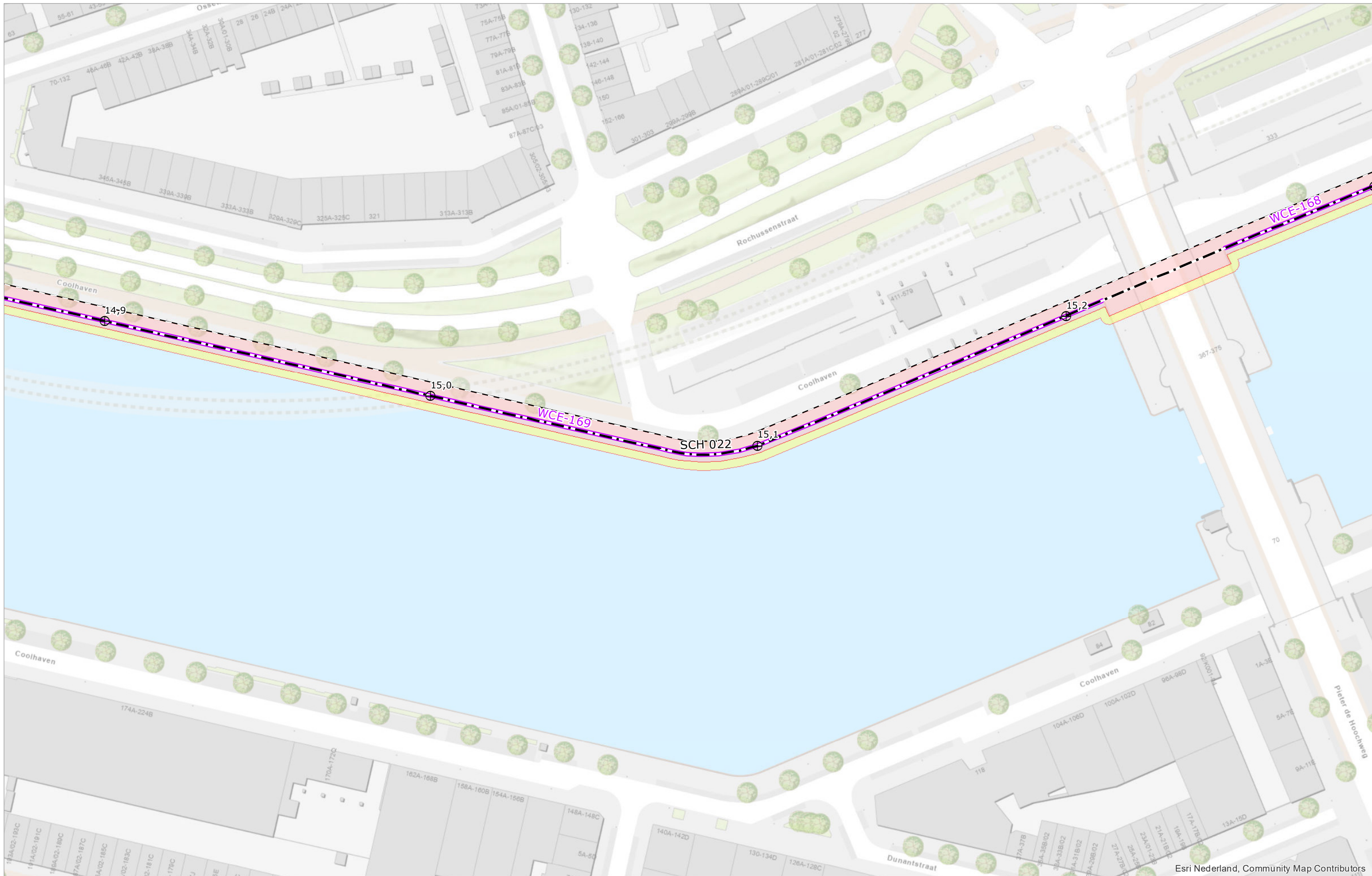
Esri Nederland, Community Map Contributors

 Referentiepunt	 Grens bebouwingsvrije zone	 Kernzone
 Begin-/einde dijkvak	 As waterkering	 Beschermingszone binnen
	 Waterkerende constructie	 Beschermingszone buiten

Schaal	1:1.000	Status	VASTGESTELD
Formaat	A3	Versie	1.0
Datum	01-04-2022	Get.	BK



Legger van de waterkeringen Boezemwaterkering Schiekade



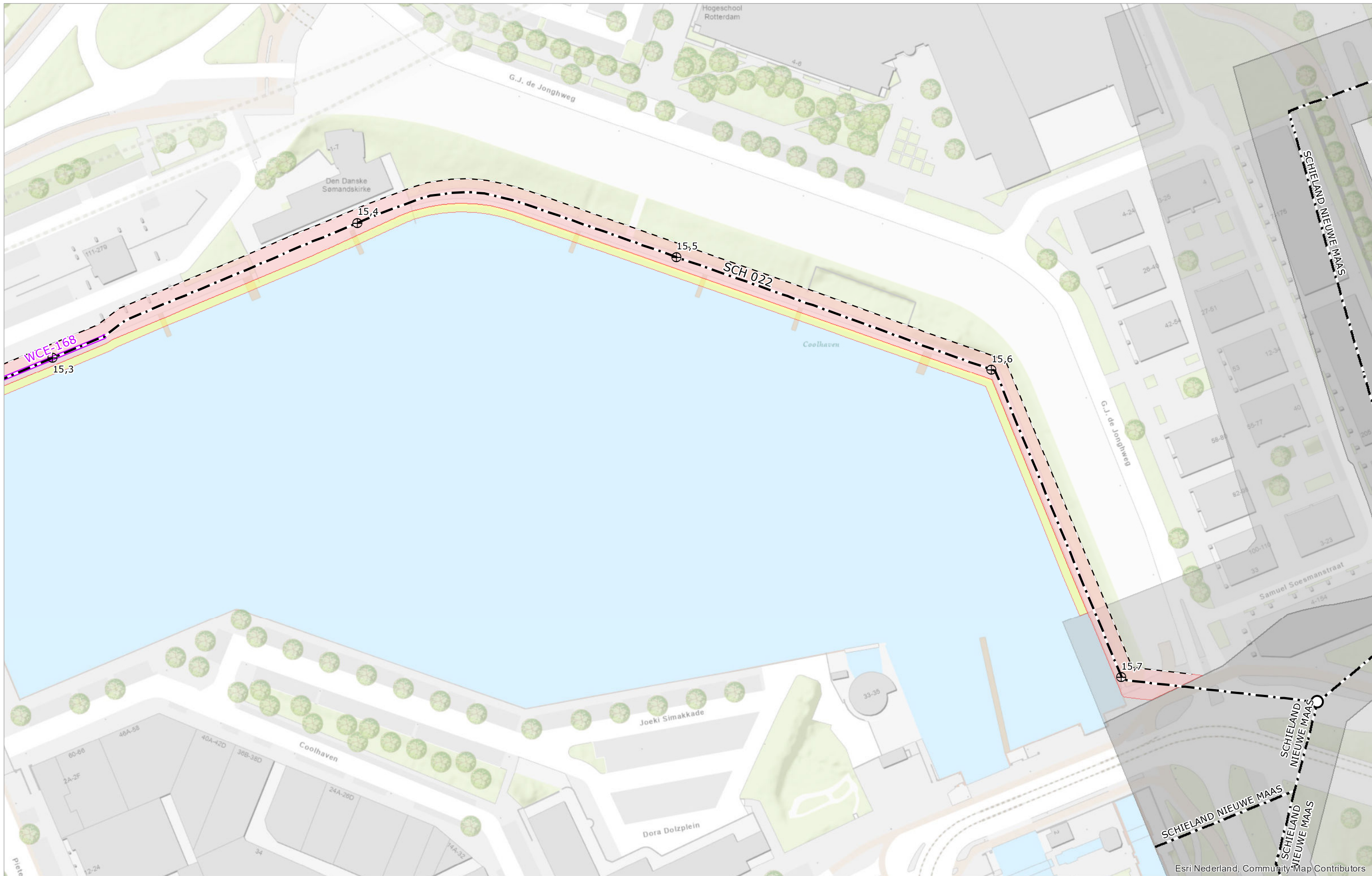
Esri Nederland, Community Map Contributors

⊕	Referentiepunt	- - -	Grens bebouwingsvrije zone	■	Kernzone
○	Begin-/einde dijkvak	- · - · -	As waterkering	■	Beschermszone binnen
		—	Waterkerende constructie	■	Beschermszone buiten

Schaal	1:1.000	Status	VASTGESTELD
Formaat	A3	Versie	1.0
Datum	01-04-2022	Get.	BK



Legger van de waterkeringen Boezemwaterkering Schiekade



Esri Nederland, Community Map Contributors

⊕	Referentiepunt	- - -	Grens bebouwingsvrije zone	■	Kernzone
○	Begin-/einde dijkvak	- · - · -	As waterkering	■	Beschermingszone binnen
		—	Waterkerende constructie	■	Beschermingszone buiten

Schaal	1:1.000	Status	VASTGESTELD
Formaat	A3	Versie	1.0
Datum	01-04-2022	Get.	BK



Legger van de waterkeringen Boezemwaterkering Schiekade