

Peilbesluit Rotterdam

De verenigde vergadering van Schieland en de Krimpenerwaard;
op voordracht van dijkgraaf en hoogheemraden van 22 januari 2008;

Overwegende,

- dat er voor Rotterdam (zie beschrijving in de toelichting) geen vastgesteld en goedgekeurd peilbesluit is;
- dat de gemeente Rotterdam in het verleden het waterbeheer over dit gebied voerde en het hoogheemraadschap dit beheer heeft voortgezet;
- dat onderzoek heeft uitgewezen dat, gelet op de functies in het gebied en de aanwezige belangen, de voorgestelde peilhandhaving en geringe peilaanpassing resulteert in een gewenste waterhuishouding. De resultaten van dit onderzoek zijn weergegeven in de toelichtende rapportage op het peilbesluit;
- dat het ontwerp-peilbesluit, gelet op artikel 3 van de inspraakverordening van Schieland en de Krimpenerwaard (art. 79 lid 2 van de Waterschapswet), gedurende 6 weken ter visie heeft gelegen, om belanghebbenden in de gelegenheid te stellen hun zienswijze te geven over het ontwerp-peilbesluit;
- dat geen zienswijzen zijn ingediend door belanghebbenden.
- gelet op het bepaalde in artikel 16 Wet op de Waterhuishouding jo. artikel 12 van de Verordening Waterbeheer Zuid-Holland en de Nota Uitwerking Peilbeheer;

BESLUIT:

- I de na te streven waterstanden in het peilgebied vast te stellen zoals opgenomen in het onderstaande schema. De genoemde peilgebieden en waterstanden zijn aangegeven op de bij dit peilbesluit behorende kaart nr.9

Peilgebied	Peil (m + NAP)
GPG-152	-2,90
GPG-153	Onder invloed van Delflands boezempeil: -0,43
GPG-154	-2,40
GPG-155	-1,30
GPG-156	-3,70
GPG-157	-4,84
GPG-158	-0,60
GPG-159	-1,40

GPG-161	+1,30
GPG-162	-0,15
GPG-163	-0,25
GPG-164	-2,40
GPG-165	-2,75
GPG-166	-2,30
GPG-167	-2,35
GPG-168	Flexibel peil: Max. -2,35 Min. droogval
GPG-169	+2,75
GPG-170	-6,45
GPG-171	-3,86
GPG-172	-4,24
GPG-173	-4,53
GPG-174	-5,03
GPG-175	-5,94
GPG-176	-4,82
GPG-177	-2,40
GPG-178	-2,40
GPG-179	-2,35
GPG-181	Flexibel peil: Max. -1,00 Min. droogval
GPG-182	Flexibel peil: Max. -1,70 Min. droogval
GPG-183	Flexibel peil: Max -1,80 Min. droogval
GPG-184	+2,00
GPG-185	-2,35
GPG-186	-2,30

De peilen als genoemd in dit besluit en aangegeven op de bijbehorende kaart worden nagestreefd met inachtneming van de volgende bepalingen:


- Afwijkingen in het oppervlaktewaterpeil kunnen voorkomen door de geldende beheerstoestand van het watertransport en weersomstandigheden. Het is derhalve niet altijd mogelijk het streefpeil overal te handhaven. Deze fluctuaties variëren van plaats tot plaats, door onder meer verhang, opwaaiing, golfslag en weerstand door plantengroei. Rekening dient te worden gehouden met tijdelijke peilfluctuaties rondom het na te streven peil.
- voor toepassing van dit besluit geldt het Normaal Amsterdams Peil (NAP) als referentiepeil.
- het na te streven peil wordt aangeduid op de peilschalen, welke hiervoor zijn genoemd.
- Ten behoeve van de waterkwaliteit en het beperken van maaiveldddaling kan het oppervlaktewaterpeil tijdens extreme droogte (indien er sprake is van een neerslagtekort groter dan de 5% droogste jaren volgens het KNMI) 10 cm hoger worden gehandhaafd.
- Voor de waterkwaliteit kan het oppervlaktewaterpeil tijdens minder extreme droogte 5 cm hoger worden gehandhaafd.

II Dit peilbesluit treedt in werking op een nader door het college van D&H aan te geven tijdstip. Dit besluit wordt bekendgemaakt door middel van een publicatie.


Vastgesteld d.d. 20 februari 2008

Verenigde Vergadering voornoemd,

secretaris,



voorzitter,




Goedgekeurd door Gedeputeerde Staten
van Zuid-Holland

Nr. ~~BCWV~~ PZH-2008-765202

s-Gravenhage,

voor dezen,



11/9/08